Zervreilasee - Versamertobel

243.8 Kilometer; 3 Stunden, 54 Minuten

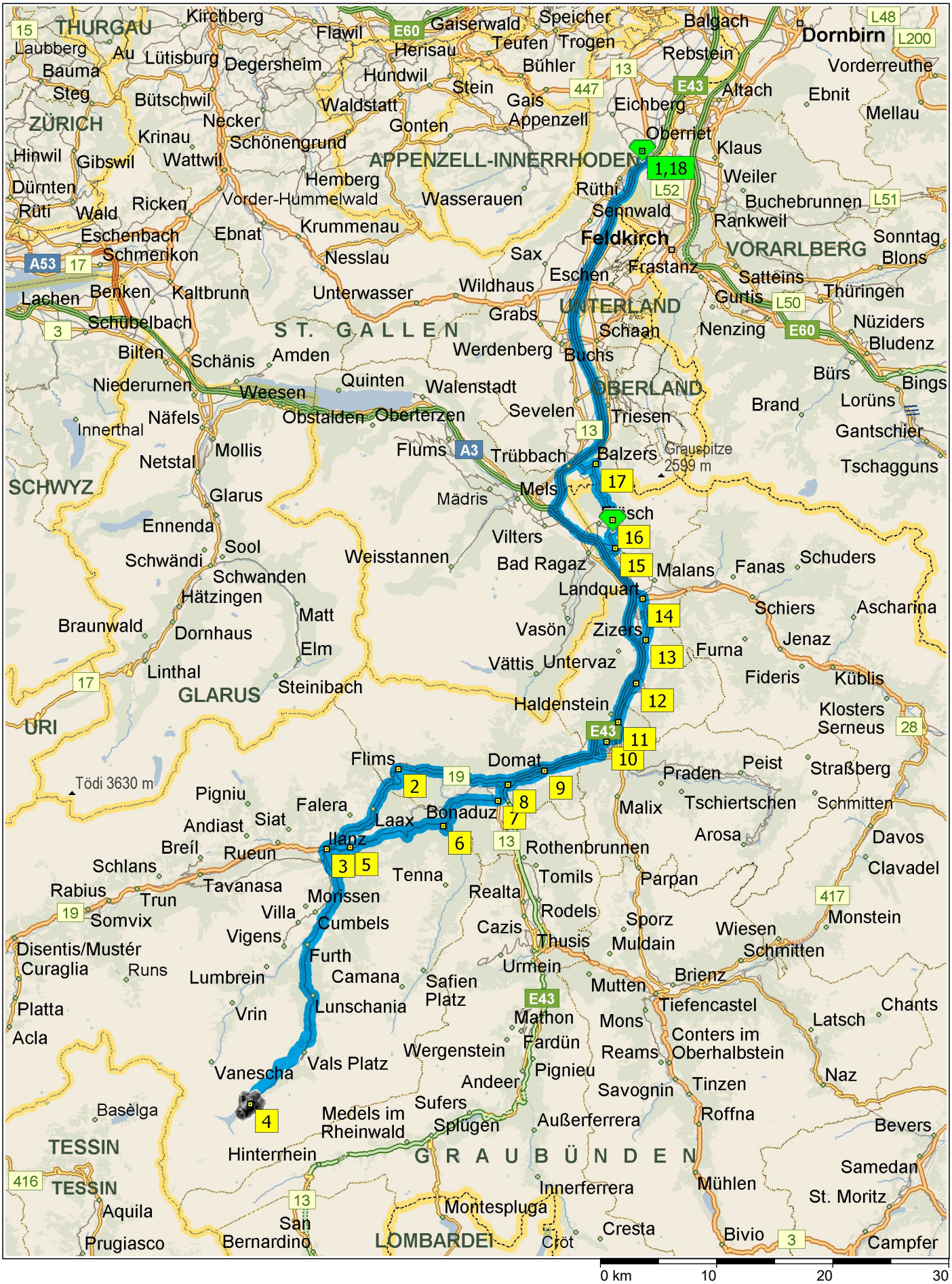

© 1988–2012 Microsoft Corporation und/oder deren Lieferanten. Alle Rechte vorbehalten. http://www.microsoft.com/germany/autoroute/ © 1984-2012 Tele Atlas. Alle Rechte vorbehalten. Data Source © 2012 Tele Atlas N.V. Dieses Produkt beinhaltet Kartendaten lizenziert von Ordnance Survey® mit Genehmigung des Controller of Her Majesty's Stationery Office. © Crown Copyright und/oder Datenbankrechte 2012. Alle Rechte vorbehalten. Lizenznummer 100025324. ©2012 NAVTEQ. Alle Rechte vorbehalten. NAVTEQ ON BOARD ist eine eingetragene Marke von NAVTEQ.

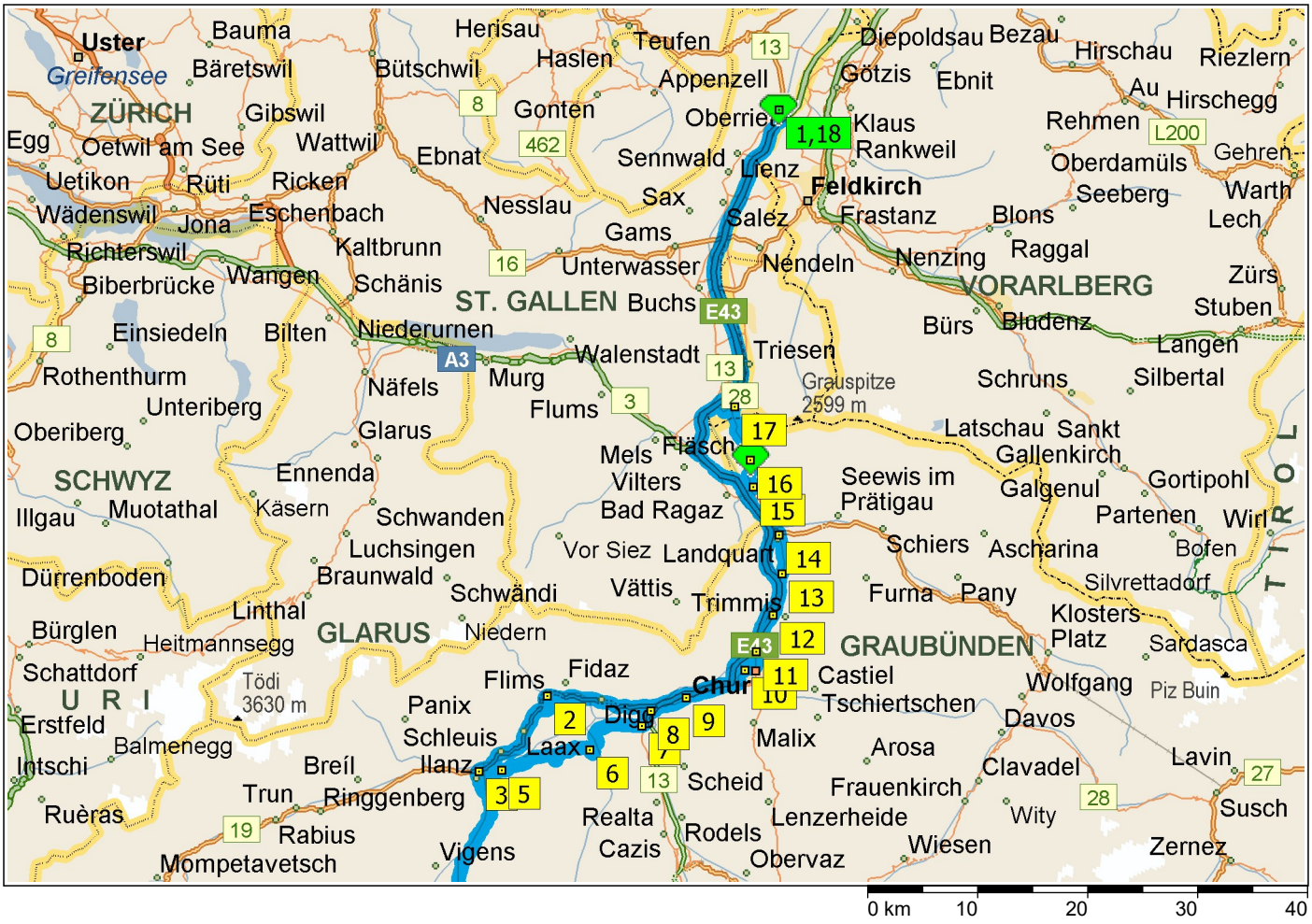

09:00	0.0 km	1 Abfahrt 9463 Oberriet SG auf 13 [Staatsstrasse] (Süd) Teilstrecke 0.3 km
09:00	0.3 km	Im Kreisverkehr die Ausfahrt ZWEITE in Richtung Rheinstrasse Teilstrecke 0.8 km
09:01	1.1 km	RECHTS abbiegen (Südwest) auf Auffahrt Teilstrecke 0.5 km Richtung Chur / Sargans
09:01	1.6 km	*Gebührenpflichtige Straße* Auffahren auf E43 [A13] Teilstrecke 66.9 km
09:36	68.5 km	Ausfahrt 18, weiter RECHTS auf Auffahrt [Reichenau] Teilstrecke 0.4 km Richtung Ilanz / Flims / Reichenau / Disentis/Mustér
09:37	68.9 km	RECHTS abbiegen (West) auf 19 Teilstrecke 8.4 km Richtung Disentis/Mustér / Flims
09:43	77.3 km	Weiter RECHTS auf Auffahrt Teilstrecke 0.4 km
09:43	77.7 km	RECHTS halten (Südwest) auf Via Nova Teilstrecke 1.7 km
09:45	79.3 km	2 Bei Flims Dorf, auf Via Nova (West) bleiben Teilstrecke 0.6 km
09:46	79.9 km	Neuer Straßenname: Ab hier Promenada Teilstrecke 1.9 km
09:49	81.8 km	Weiter RECHTS auf Auffahrt Teilstrecke 0.2 km
09:50	82.0 km	RECHTS halten (West) auf 19 [Promenada] Teilstrecke 1.1 km
09:50	83.1 km	Im Kreisverkehr die Ausfahrt ZWEITE in Richtung 19 [Stradun Cantunal] Teilstrecke 6.6 km
09:56	89.7 km	RECHTS halten (West) auf Auffahrt Teilstrecke 0.2 km Richtung Obersaxen / Vals / Vrin / Spital Ilanz / Versam
09:56	90.0 km	RECHTS halten (West) auf Casanova Teilstrecke 0.2 km
09:56	90.1 km	Neuer Straßenname: Ab hier örtliche Straße(n) Teilstrecke 0.1 km
09:57	90.3 km	Neuer Straßenname: Ab hier Via San Clau Sut Teilstrecke 0.2 km
09:57	90.4 km	Neuer Straßenname: Ab hier Via San Clau Sura [Via San Clau Sut] Teilstrecke 0.1 km
09:58	90.6 km	LINKS abbiegen (Süd) auf Via Centrala Teilstrecke 0.1 km
09:59	90.7 km	3 Bei Ilanz, RECHTS abbiegen (West) auf Giessli Teilstrecke 0.3 km

© 1988–2012 Microsoft Corporation und/oder deren Lieferanten. Alle Rechte vorbehalten. http://www.microsoft.com/germany/autoroute/ © 1984-2012 Tele Atlas. Alle Rechte vorbehalten. Data Source © 2012 Tele Atlas N.V. Dieses Produkt beinhaltet Kartendaten lizenziert von Ordnance Survey® mit Genehmigung des Controller of Her Majesty's Stationery Office. © Crown Copyright und/oder Datenbankrechte 2012. Alle Rechte vorbehalten. Lizenznummer 100025324. ©2012 NAVTEQ. Alle Rechte vorbehalten. NAVTEQ ON BOARD ist eine eingetragene Marke von NAVTEQ.

09:59	91.0 km	Neuer Straßenname: Ab hier Via Porclas Teilstrecke 0.2 km
10:00	91.2 km	Neuer Straßenname: Ab hier Valserstrasse Teilstrecke 2.1 km
10:02	93.3 km	Neuer Straßenname: Ab hier örtliche Straße(n) Teilstrecke 3.2 km
10:05	96.4 km	Neuer Straßenname: Ab hier Kantonsstrasse [Mulin] Teilstrecke 0.3 km
10:06	96.7 km	RECHTS halten (Südwest) auf Kantonsstrasse Teilstrecke 0.2 km
10:06	96.9 km	Neuer Straßenname: Ab hier örtliche Straße(n) Teilstrecke 1.6 km
10:08	98.4 km	Neuer Straßenname: Ab hier Peiden Bad [Planezzas] Teilstrecke 0.1 km
10:08	98.5 km	Weiter GERADEAUS auf örtliche Straße(n) Teilstrecke 0.6 km
10:09	99.1 km	Weiter GERADEAUS auf Hauptstrasse [Plaun Fravgia] Teilstrecke 1.4 km
10:11	100.5 km	Neuer Straßenname: Ab hier örtliche Straße(n) Teilstrecke 0.1 km
10:12	100.7 km	Neuer Straßenname: Ab hier Plaunca [Prau Curtgin] Teilstrecke 0.1 km
10:12	100.8 km	Neuer Straßenname: Ab hier Dorf [Plaunca] Teilstrecke 30 m
10:13	100.8 km	Weiter GERADEAUS auf örtliche Straße(n) Teilstrecke 50 m
10:14	100.8 km	Neuer Straßenname: Ab hier Padrus Teilstrecke 0.2 km
10:14	101.1 km	Neuer Straßenname: Ab hier örtliche Straße(n) Teilstrecke 0.9 km
10:16	102.0 km	LINKS halten (Süd) auf Cunscharola Teilstrecke 1.5 km
10:17	103.5 km	Neuer Straßenname: Ab hier örtliche Straße(n) Teilstrecke 2.4 km
10:20	105.9 km	RECHTS halten (Südost) auf örtliche Straße(n) Teilstrecke 0.9 km
10:20	106.8 km	Neuer Straßenname: Ab hier Bucarischuna Teilstrecke 0.2 km
10:21	107.0 km	Neuer Straßenname: Ab hier örtliche Straße(n) Teilstrecke 2.8 km
10:24	109.9 km	Weiter GERADEAUS auf Camp [Cartüra] Teilstrecke 0.4 km

© 1988–2012 Microsoft Corporation und/oder deren Lieferanten. Alle Rechte vorbehalten. http://www.microsoft.com/germany/autoroute/ © 1984-2012 Tele Atlas. Alle Rechte vorbehalten. Data Source © 2012 Tele Atlas N.V. Dieses Produkt beinhaltet Kartendaten lizenziert von Ordnance Survey® mit Genehmigung des Controller of Her Majesty's Stationery Office. © Crown Copyright und/oder Datenbankrechte 2012. Alle Rechte vorbehalten. Lizenznummer 100025324. ©2012 NAVTEQ. Alle Rechte vorbehalten. NAVTEQ ON BOARD ist eine eingetragene Marke von NAVTEQ.

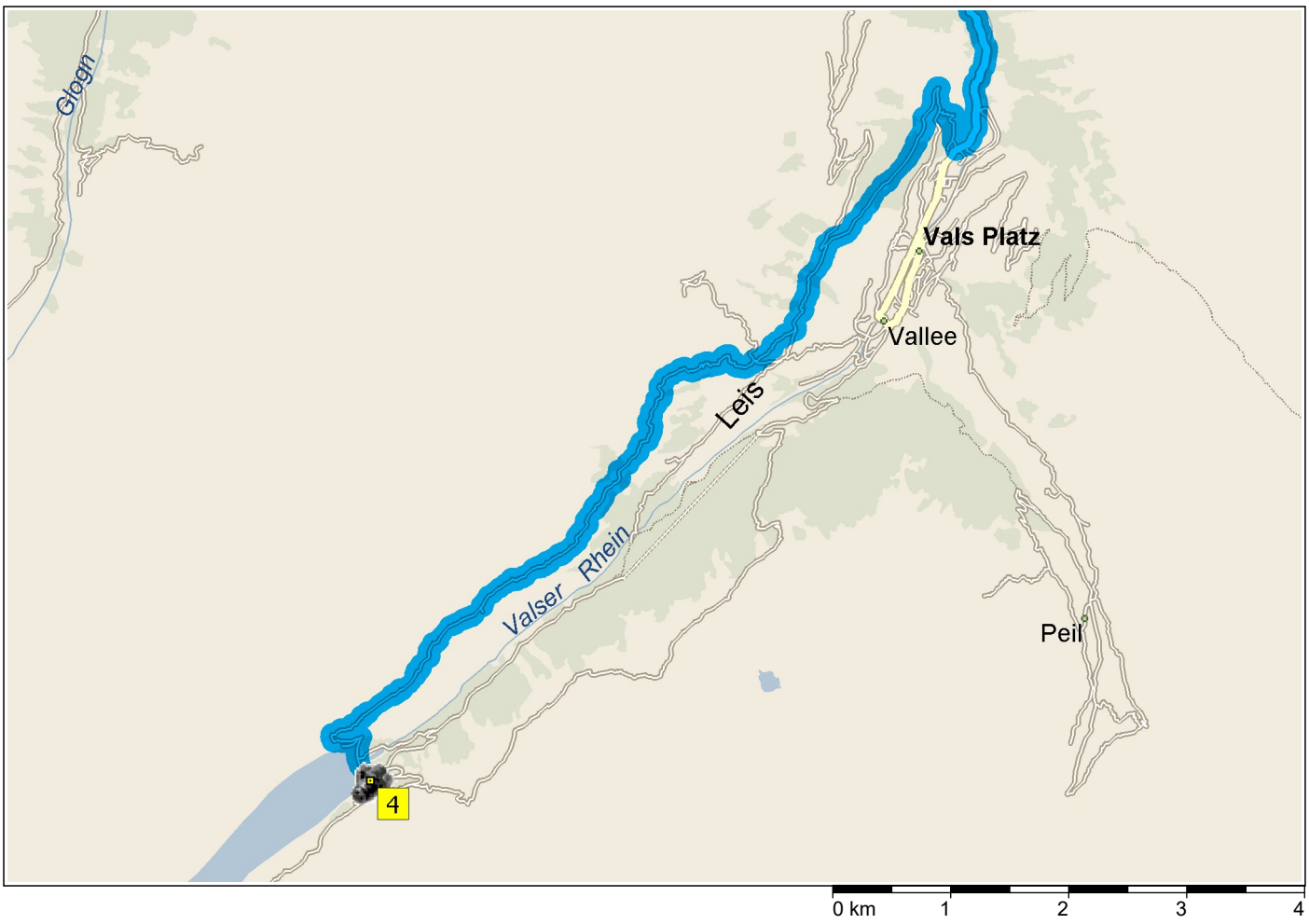

10:25	110.3 km	Weiter GERADEAUS auf Camp [Poststrasse] Teilstrecke 20 m
10:25	110.3 km	RECHTS abbiegen (Nord) auf Camp [Wissli] Teilstrecke 80 m
10:25	110.3 km	Weiter GERADEAUS auf Wissli Teilstrecke 0.2 km
10:26	110.6 km	Neuer Straßenname: Ab hier örtliche Straße(n) Teilstrecke 60 m
10:27	110.6 km	Neuer Straßenname: Ab hier Gufergada [Soladüra] Teilstrecke 0.2 km
10:27	110.8 km	RECHTS abbiegen (Nord) auf örtliche Straße(n) Teilstrecke 1.9 km
10:29	112.7 km	LINKS halten (Süd) auf örtliche Straße(n) Teilstrecke 0.8 km
10:30	113.5 km	RECHTS halten (Süd) auf örtliche Straße(n) Teilstrecke 0.5 km
10:30	114.0 km	LINKS halten (West) auf Gadenstatt [Ober Büni] Teilstrecke 1.9 km
10:32	115.9 km	Neuer Straßenname: Ab hier örtliche Straße(n) Teilstrecke 3.4 km
10:36	119.4 km	Neuer Straßenname: Ab hier Frunt-Zerfreila [Frunt-Zervreila] Teilstrecke 0.7 km
10:37	120.1 km	Neuer Straßenname: Ab hier örtliche Straße(n) Teilstrecke 0.2 km
10:38	120.3 km	RECHTS abbiegen (Süd) auf örtliche Straße(n) Teilstrecke 30 m
10:38	120.3 km	4 Bei Zerfreilasee, Nord zurück zu örtliche Straße(n) Teilstrecke 30 m
10:38	120.3 km	LINKS abbiegen (West) auf örtliche Straße(n) Teilstrecke 0.2 km
10:38	120.5 km	Neuer Straßenname: Ab hier Frunt-Zerfreila [Frunt-Zervreila] Teilstrecke 0.7 km
10:40	121.2 km	Neuer Straßenname: Ab hier örtliche Straße(n) Teilstrecke 3.4 km
10:43	124.7 km	Neuer Straßenname: Ab hier Gadenstatt [Ober Büni] Teilstrecke 1.9 km
10:45	126.6 km	RECHTS halten (Ost) auf örtliche Straße(n) Teilstrecke 0.5 km
10:46	127.1 km	LINKS halten (Nord) auf örtliche Straße(n) Teilstrecke 0.8 km
10:47	127.9 km	RECHTS halten (Nordost) auf örtliche Straße(n) Teilstrecke 1.9 km

© 1988–2012 Microsoft Corporation und/oder deren Lieferanten. Alle Rechte vorbehalten. http://www.microsoft.com/germany/autoroute/ © 1984-2012 Tele Atlas. Alle Rechte vorbehalten. Data Source © 2012 Tele Atlas N.V. Dieses Produkt beinhaltet Kartendaten lizenziert von Ordnance Survey® mit Genehmigung des Controller of Her Majesty's Stationery Office. © Crown Copyright und/oder Datenbankrechte 2012. Alle Rechte vorbehalten. Lizenznummer 100025324. ©2012 NAVTEQ. Alle Rechte vorbehalten. NAVTEQ ON BOARD ist eine eingetragene Marke von NAVTEQ.

10:48	129.8 km	LINKS abbiegen (Ost) auf Gufergada [Soladüra] Teilstrecke 0.2 km
10:49	130.0 km	Neuer Straßenname: Ab hier örtliche Straße(n) Teilstrecke 60 m
10:49	130.1 km	Neuer Straßenname: Ab hier Wissli Teilstrecke 0.2 km
10:50	130.3 km	Weiter GERADEAUS auf Camp [Wissli] Teilstrecke 80 m
10:51	130.3 km	LINKS abbiegen (Ost) auf Camp [Poststrasse] Teilstrecke 20 m
10:51	130.3 km	Weiter GERADEAUS auf Camp [Cartüra] Teilstrecke 0.4 km
10:52	130.7 km	Weiter GERADEAUS auf örtliche Straße(n) Teilstrecke 2.8 km
10:54	133.6 km	Neuer Straßenname: Ab hier Bucarischuna Teilstrecke 0.2 km
10:55	133.8 km	Neuer Straßenname: Ab hier örtliche Straße(n) Teilstrecke 0.9 km
10:56	134.7 km	LINKS halten (West) auf örtliche Straße(n) Teilstrecke 2.4 km
10:58	137.1 km	Neuer Straßenname: Ab hier Cunscharola Teilstrecke 1.5 km
11:00	138.6 km	RECHTS halten (Nord) auf örtliche Straße(n) Teilstrecke 0.9 km
11:01	139.6 km	Neuer Straßenname: Ab hier Padrus Teilstrecke 0.2 km
11:02	139.8 km	Neuer Straßenname: Ab hier örtliche Straße(n) Teilstrecke 50 m
11:02	139.8 km	Weiter GERADEAUS auf Dorf [Plaunca] Teilstrecke 30 m
11:03	139.8 km	Neuer Straßenname: Ab hier Plaunca [Prau Curtgin] Teilstrecke 0.1 km
11:04	139.9 km	Neuer Straßenname: Ab hier örtliche Straße(n) Teilstrecke 0.1 km
11:04	140.1 km	Neuer Straßenname: Ab hier Hauptstrasse [Plaun Fravgia] Teilstrecke 1.4 km
11:06	141.5 km	Weiter GERADEAUS auf örtliche Straße(n) Teilstrecke 0.6 km
11:07	142.1 km	Weiter GERADEAUS auf Peiden Bad [Planezzas] Teilstrecke 0.1 km
11:07	142.2 km	Neuer Straßenname: Ab hier örtliche Straße(n) Teilstrecke 1.6 km

© 1988–2012 Microsoft Corporation und/oder deren Lieferanten. Alle Rechte vorbehalten. http://www.microsoft.com/germany/autoroute/ © 1984-2012 Tele Atlas. Alle Rechte vorbehalten. Data Source © 2012 Tele Atlas N.V. Dieses Produkt beinhaltet Kartendaten lizenziert von Ordnance Survey® mit Genehmigung des Controller of Her Majesty's Stationery Office. © Crown Copyright und/oder Datenbankrechte 2012. Alle Rechte vorbehalten. Lizenznummer 100025324. ©2012 NAVTEQ. Alle Rechte vorbehalten. NAVTEQ ON BOARD ist eine eingetragene Marke von NAVTEQ.

11:09	143.7 km	Neuer Straßenname: Ab hier Kantonsstrasse Teilstrecke 0.2 km
11:10	143.9 km	LINKS halten (Nord) auf Kantonsstrasse [Mulin] Teilstrecke 0.3 km
11:10	144.2 km	Neuer Straßenname: Ab hier örtliche Straße(n) Teilstrecke 3.2 km
11:13	147.3 km	Neuer Straßenname: Ab hier Valserstrasse Teilstrecke 1.5 km
11:15	148.8 km	RECHTS abbiegen (Ost) auf Via Schlifras Teilstrecke 0.5 km
11:16	149.4 km	RECHTS abbiegen (Ost) auf Via Hans Erni und dann sofort LINKS abbiegen (Nord) auf Schulstrasse Teilstrecke 0.5 km
11:18	149.8 km	RECHTS abbiegen (Ost) auf Glennerstrasse Teilstrecke 0.4 km
11:19	150.2 km	Weiter GERADEAUS auf Glennerstrasse [Isla] Teilstrecke 0.3 km
11:19	150.5 km	Neuer Straßenname: Ab hier Ilanzerstrasse Teilstrecke 0.9 km
11:20	151.4 km	LINKS halten (Ost) auf Ilanzerstrasse [Pieinas] Teilstrecke 0.2 km
11:20	151.6 km	Neuer Straßenname: Ab hier Castrisch [Ilanzerstrasse] Teilstrecke 90 m
11:21	151.7 km	Neuer Straßenname: Ab hier Clanettas [Ilanzerstrasse] Teilstrecke 90 m
11:22	151.8 km	Neuer Straßenname: Ab hier Ilanzerstrasse Teilstrecke 0.1 km
11:22	151.9 km	LINKS halten (Nordost) auf Ilanzerstrasse [Vitg] Teilstrecke 70 m
11:22	152.0 km	Neuer Straßenname: Ab hier Via Principala [Vitg] Teilstrecke 10 m
11:23	152.0 km	RECHTS abbiegen (Süd) auf Streia Teilstrecke 20 m
11:23	152.0 km	5 Bei Castrisch, Nord zurück zu Streia Teilstrecke 20 m
11:23	152.0 km	RECHTS abbiegen (Südost) auf Termin [Via Principala] Teilstrecke 0.1 km
11:24	152.1 km	Weiter GERADEAUS auf Quadras [Termin] Teilstrecke 0.1 km
11:25	152.3 km	Neuer Straßenname: Ab hier örtliche Straße(n) Teilstrecke 2.3 km
11:27	154.6 km	Neuer Straßenname: Ab hier Carpel [Carstulien] Teilstrecke 1.4 km

© 1988–2012 Microsoft Corporation und/oder deren Lieferanten. Alle Rechte vorbehalten. http://www.microsoft.com/germany/autoroute/ © 1984-2012 Tele Atlas. Alle Rechte vorbehalten. Data Source © 2012 Tele Atlas N.V. Dieses Produkt beinhaltet Kartendaten lizenziert von Ordnance Survey® mit Genehmigung des Controller of Her Majesty's Stationery Office. © Crown Copyright und/oder Datenbankrechte 2012. Alle Rechte vorbehalten. Lizenznummer 100025324. ©2012 NAVTEQ. Alle Rechte vorbehalten. NAVTEQ ON BOARD ist eine eingetragene Marke von NAVTEQ.

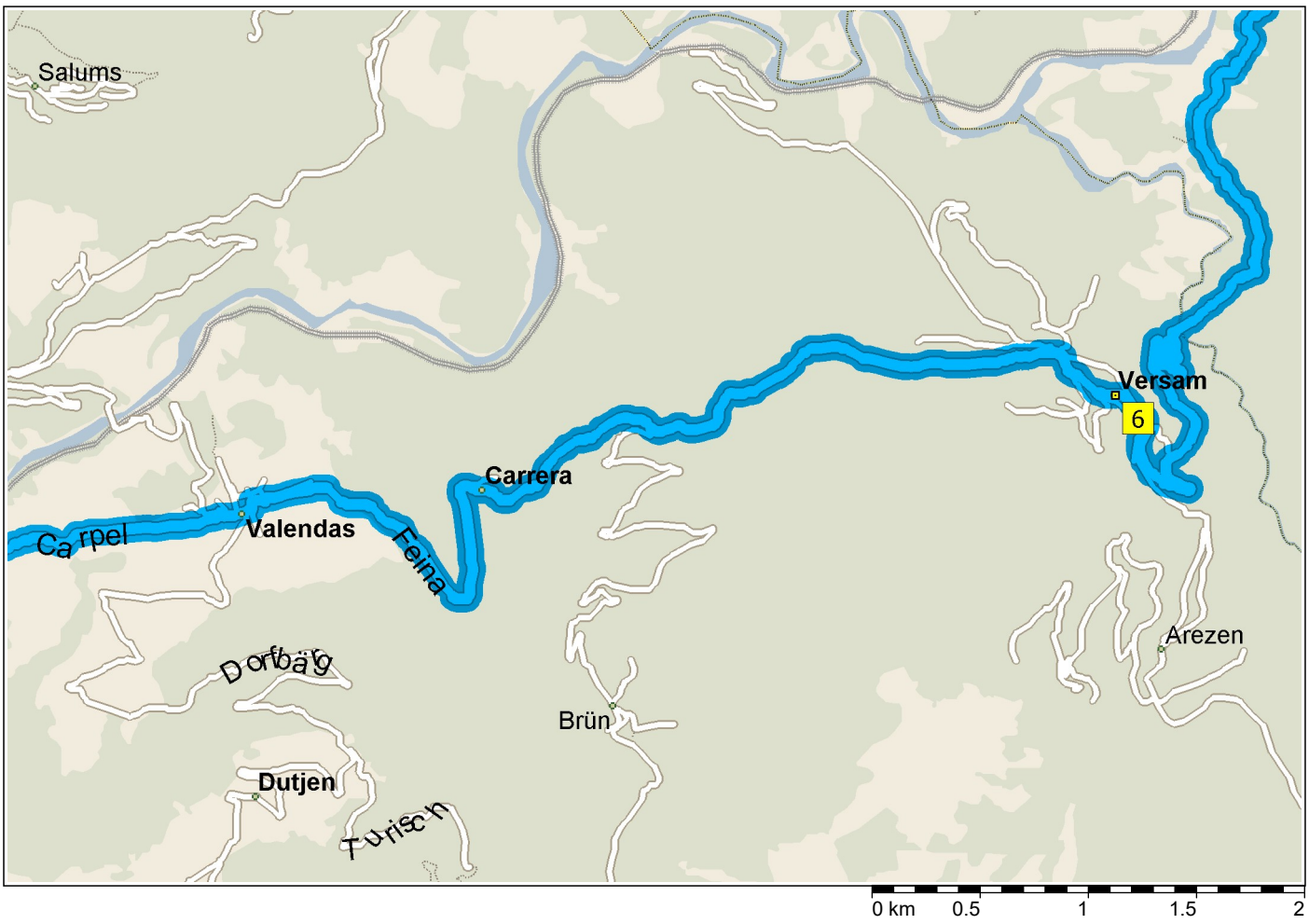

11:29	155.9 km	Neuer Straßenname: Ab hier Carstulien Teilstrecke 0.4 km
11:30	156.3 km	Neuer Straßenname: Ab hier Unterdorf Teilstrecke 20 m
11:30	156.3 km	Neuer Straßenname: Ab hier Im Bongert [Unterdorf] Teilstrecke 40 m
11:31	156.4 km	Neuer Straßenname: Ab hier Dorfstrasse Teilstrecke 30 m
11:31	156.4 km	LINKS halten (Nord) auf Am Platz [Dorfstrasse] und anschließend sofort RECHTS halten (Nordost) auf Oberdorf Teilstrecke 0.1 km
11:33	156.5 km	Weiter GERADEAUS auf Bergli [Oberdorf] Teilstrecke 30 m
11:33	156.6 km	Neuer Straßenname: Ab hier Oberdorf Teilstrecke 0.1 km
11:34	156.7 km	Neuer Straßenname: Ab hier örtliche Straße(n) Teilstrecke 0.2 km
11:35	156.9 km	Neuer Straßenname: Ab hier Feina Teilstrecke 1.2 km
11:36	158.1 km	Neuer Straßenname: Ab hier örtliche Straße(n) Teilstrecke 80 m
11:36	158.2 km	Neuer Straßenname: Ab hier Carrera Teilstrecke 0.2 km
11:37	158.4 km	Neuer Straßenname: Ab hier örtliche Straße(n) Teilstrecke 0.5 km
11:38	158.9 km	Neuer Straßenname: Ab hier Isla Teilstrecke 0.2 km
11:39	159.1 km	Neuer Straßenname: Ab hier örtliche Straße(n) Teilstrecke 2.4 km
11:41	161.5 km	LINKS halten (Ost) auf örtliche Straße(n) Teilstrecke 20 m
11:41	161.5 km	Neuer Straßenname: Ab hier Hauptstrasse Teilstrecke 0.1 km
11:42	161.6 km	Weiter GERADEAUS auf Hauptstrasse [Neuhof] Teilstrecke 0.1 km
11:42	161.7 km	Weiter GERADEAUS auf örtliche Straße(n) Teilstrecke 0.1 km
11:43	161.8 km	6 Bei Versam, auf örtliche Straße(n) (Ost) bleiben Teilstrecke 90 m
11:43	161.9 km	RECHTS halten (Süd) auf örtliche Straße(n) Teilstrecke 30 m
11:43	162.0 km	Neuer Straßenname: Ab hier Bühlweg [Hauptstrasse] Teilstrecke 80 m

© 1988–2012 Microsoft Corporation und/oder deren Lieferanten. Alle Rechte vorbehalten. http://www.microsoft.com/germany/autoroute/ © 1984-2012 Tele Atlas. Alle Rechte vorbehalten. Data Source © 2012 Tele Atlas N.V. Dieses Produkt beinhaltet Kartendaten lizenziert von Ordnance Survey® mit Genehmigung des Controller of Her Majesty's Stationery Office. © Crown Copyright und/oder Datenbankrechte 2012. Alle Rechte vorbehalten. Lizenznummer 100025324. ©2012 NAVTEQ. Alle Rechte vorbehalten. NAVTEQ ON BOARD ist eine eingetragene Marke von NAVTEQ.

11:44	162.0 km	Neuer Straßenname: Ab hier Egga [Hauptstrasse] Teilstrecke 50 m
11:44	162.1 km	Neuer Straßenname: Ab hier Hauptstrasse Teilstrecke 0.1 km
11:45	162.2 km	Neuer Straßenname: Ab hier örtliche Straße(n) Teilstrecke 0.5 km
11:46	162.7 km	RECHTS halten (Ost) auf örtliche Straße(n) Teilstrecke 5.9 km
11:50	168.7 km	Neuer Straßenname: Ab hier Versamerstrasse Teilstrecke 1.6 km
11:53	170.3 km	7 Bei Bonaduz, auf Versamerstrasse (Ost) bleiben Teilstrecke 0.1 km
11:54	170.4 km	LINKS halten (Nordost) auf 13 [Bavurtga Platz] Teilstrecke 1.3 km
11:55	171.8 km	LINKS abbiegen (Nord) auf 13 Teilstrecke 0.5 km
11:56	172.3 km	8 Bei Reichenau, auf 13 [Reichenauerstrasse] (Süd) bleiben Teilstrecke 3.7 km
12:00	176.0 km	9 Bei Domat/Ems, auf 13 [Hauptstrasse] (Nord) bleiben Teilstrecke 1.2 km
12:01	177.2 km	Im Kreisverkehr die Ausfahrt ZWEITE in Richtung 13 [Churerstrasse] Teilstrecke 4.0 km
12:05	181.2 km	Im Kreisverkehr die Ausfahrt ZWEITE in Richtung 13 [3] Teilstrecke 1.6 km
12:07	182.8 km	10 Bei Chur / Ringstrasse, auf 13 [3] (Nordost) bleiben Teilstrecke 1.1 km
12:08	183.8 km	LINKS abbiegen, um auf 13 [3] zu bleiben> Teilstrecke 1.5 km
12:10	185.3 km	11 Bei Masans, auf 13 [3] (Nord) bleiben Teilstrecke 3.7 km
12:14	189.0 km	12 Bei Trimmis, auf 13 [3] (Nordost) bleiben Teilstrecke 4.0 km
12:18	193.0 km	13 Bei Zizers, auf 13 [3] (Nord) bleiben Teilstrecke 3.7 km
12:22	196.6 km	14 Im Kreisverkehr die Ausfahrt ZWEITE in Richtung 13 [28] Teilstrecke 0.3 km
12:22	196.9 km	Weiter GERADEAUS auf Auffahrt [3] Teilstrecke 0.6 km
12:23	197.6 km	Weiter GERADEAUS auf Auffahrt Teilstrecke 0.3 km Richtung St. Margrethen / Zürich
12:23	197.9 km	*Gebührenpflichtige Straße* Auffahren auf E43 [A13] Teilstrecke 3.4 km

© 1988–2012 Microsoft Corporation und/oder deren Lieferanten. Alle Rechte vorbehalten. http://www.microsoft.com/germany/autoroute/ © 1984-2012 Tele Atlas. Alle Rechte vorbehalten. Data Source © 2012 Tele Atlas N.V. Dieses Produkt beinhaltet Kartendaten lizenziert von Ordnance Survey® mit Genehmigung des Controller of Her Majesty's Stationery Office. © Crown Copyright und/oder Datenbankrechte 2012. Alle Rechte vorbehalten. Lizenznummer 100025324. ©2012 NAVTEQ. Alle Rechte vorbehalten. NAVTEQ ON BOARD ist eine eingetragene Marke von NAVTEQ.

12:25	201.3 km	Ausfahrt 13, weiter RECHTS auf Auffahrt [Maienfeld] Teilstrecke 0.4 km Richtung Maienfeld / Bad Ragaz
12:25	201.6 km	Weiter GERADEAUS auf Auffahrt Teilstrecke 0.1 km
12:25	201.8 km	RECHTS abbiegen (Nordost) auf örtliche Straße(n) Teilstrecke 0.3 km
12:25	202.1 km	RECHTS halten (Ost) auf örtliche Straße(n) Teilstrecke 0.2 km
12:26	202.3 km	Neuer Straßenname: Ab hier Insel Teilstrecke 70 m
12:26	202.4 km	Neuer Straßenname: Ab hier örtliche Straße(n) Teilstrecke 0.1 km
12:26	202.5 km	LINKS abbiegen (Nordost) auf 28 [Aeuli] Teilstrecke 0.3 km
12:26	202.8 km	15 Bei Maienfeld, auf 28 [Städtli] (Nordwest) bleiben Teilstrecke 2.8 km
12:30	205.6 km	16 Bei St. Luzisteig, auf 28 [Sankt Luzisteig] (Nord) bleiben Teilstrecke 0.7 km
12:30	206.3 km	Im Kreisverkehr die Ausfahrt ZWEITE in Richtung 28 [Steigstrasse] Teilstrecke 4.1 km
12:33	209.4 km	Ankunft in Liechtenstein
12:34	210.4 km	Im Kreisverkehr die Ausfahrt ERSTE in Richtung 28 [Züghüsle] Teilstrecke 0.8 km
12:35	211.3 km	17 Bei Balzers, auf 28 [Gagoz] (Nord) bleiben Teilstrecke 40 m
12:35	211.3 km	LINKS abbiegen (West) auf Gagoz Teilstrecke 2.0 km
12:37	213.2 km	Ankunft in Schweiz
12:38	213.3 km	Weiter RECHTS auf Auffahrt Teilstrecke 0.4 km Richtung St. Margrethen / St. Gallen
12:38	213.7 km	*Gebührenpflichtige Straße* RECHTS halten (Ost) auf E43 [A13] Teilstrecke 28.4 km
12:53	242.1 km	Ausfahrt 5, weiter RECHTS auf Auffahrt [Oberriet] Teilstrecke 0.4 km Richtung Rüthi / Oberriet / Meiningen
12:53	242.6 km	LINKS abbiegen (Nordwest) auf Rheinstrasse Teilstrecke 0.8 km Richtung Oberriet / Rüthi
12:54	243.4 km	Im Kreisverkehr die Ausfahrt ERSTE in Richtung 13 [Staatsstrasse] Teilstrecke 0.3 km

© 1988–2012 Microsoft Corporation und/oder deren Lieferanten. Alle Rechte vorbehalten. http://www.microsoft.com/germany/autoroute/ © 1984-2012 Tele Atlas. Alle Rechte vorbehalten. Data Source © 2012 Tele Atlas N.V. Dieses Produkt beinhaltet Kartendaten lizenziert von Ordnance Survey® mit Genehmigung des Controller of Her Majesty's Stationery Office. © Crown Copyright und/oder Datenbankrechte 2012. Alle Rechte vorbehalten. Lizenznummer 100025324. ©2012 NAVTEQ. Alle Rechte vorbehalten. NAVTEQ ON BOARD ist eine eingetragene Marke von NAVTEQ.

12:54 243.8 km 18 Ankunft 9463 Oberriet SG

© 1988–2012 Microsoft Corporation und/oder deren Lieferanten. Alle Rechte vorbehalten. http://www.microsoft.com/germany/autoroute/ © 1984-2012 Tele Atlas. Alle Rechte vorbehalten. Data Source © 2012 Tele Atlas N.V. Dieses Produkt beinhaltet Kartendaten lizenziert von Ordnance Survey® mit Genehmigung des Controller of Her Majesty's Stationery Office. © Crown Copyright und/oder Datenbankrechte 2012. Alle Rechte vorbehalten. Lizenznummer 100025324. ©2012 NAVTEQ. Alle Rechte vorbehalten. NAVTEQ ON BOARD ist eine eingetragene Marke von NAVTEQ.

Reiseübersicht

Gesamte Reisekosten	CHF 19.17
Entfernung	243.8 Kilometer
Reisedauer	3 Stunden, 54 Minuten
Fahrzeit	3 Stunden, 54 Minuten
Entfernung (Luftlinie) zwischen allen Haltepunkten	190.3 Kilometer

Streckenabschnittdetails

Von	Nach	Methode	Entfernung	Fahrzeit
9463 Oberriet SG	Flims Dorf	Schnellste	79.3 Kilometer	45 Minuten
Flims Dorf	Ilanz	Schnellste	11.4 Kilometer	13 Minuten
Ilanz	Zerfreilasee	Schnellste	29.6 Kilometer	38 Minuten
Zerfreilasee	Castrisch	Schnellste	31.7 Kilometer	45 Minuten
Castrisch	Versam	Schnellste	9.8 Kilometer	19 Minuten
Versam	Bonaduz	Schnellste	8.4 Kilometer	10 Minuten
Bonaduz	Reichenau	Schnellste	2.0 Kilometer	2 Minuten
Reichenau	Domat/Ems	Schnellste	3.7 Kilometer	3 Minuten
Domat/Ems	Chur / Ringstrasse	Schnellste	6.8 Kilometer	7 Minuten
Chur / Ringstrasse	Masans	Schnellste	2.5 Kilometer	3 Minuten
Masans	Trimmis	Schnellste	3.7 Kilometer	3 Minuten
Trimmis	Zizers	Schnellste	4.0 Kilometer	4 Minuten
Zizers	Landquart	Schnellste	3.7 Kilometer	4 Minuten
Landquart	Maienfeld	Schnellste	6.2 Kilometer	4 Minuten
Maienfeld	St. Luzisteig	Schnellste	2.8 Kilometer	3 Minuten
St. Luzisteig	Balzers	Schnellste	5.7 Kilometer	5 Minuten
Balzers	9463 Oberriet SG	Schnellste	32.5 Kilometer	19 Minuten

Entfernung je Land/Provinz

Bundesland/Provinz	Entfernung	Fahrzeit
Liechtenstein	3.8 Kilometer	4 Minuten
Schweiz	239.9 Kilometer	3 Stunden, 49 Minuten

© 1988–2012 Microsoft Corporation und/oder deren Lieferanten. Alle Rechte vorbehalten. http://www.microsoft.com/germany/autoroute/ © 1984-2012 Tele Atlas. Alle Rechte vorbehalten. Data Source © 2012 Tele Atlas N.V. Dieses Produkt beinhaltet Kartendaten lizenziert von Ordnance Survey® mit Genehmigung des Controller of Her Majesty's Stationery Office. © Crown Copyright und/oder Datenbankrechte 2012. Alle Rechte vorbehalten. Lizenznummer 100025324. ©2012 NAVTEQ. Alle Rechte vorbehalten. NAVTEQ ON BOARD ist eine eingetragene Marke von NAVTEQ.