1. Tag Wasserscheiden Marathon Nordwestschweiz

401.7 Kilometer; 7 Stunden, 56 Minuten

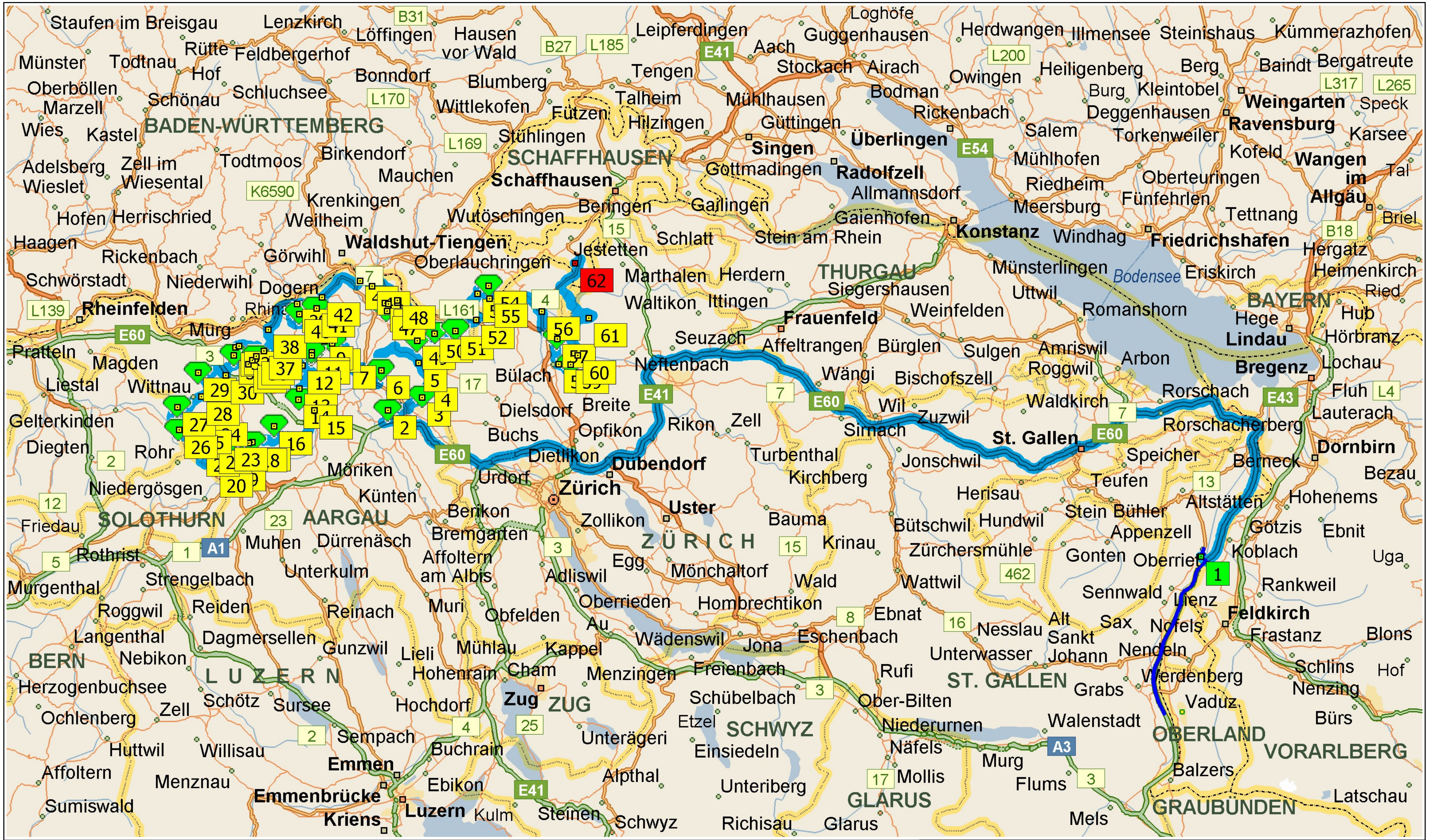

0 km 20 40 60

© 1988–2012 Microsoft Corporation und/oder deren Lieferanten. Alle Rechte vorbehalten. http://www.microsoft.com/germany/autoroute/ © 1984-2012 Tele Atlas. Alle Rechte vorbehalten. Data Source © 2012 Tele Atlas N.V. Dieses Produkt beinhaltet Kartendaten lizenziert von Ordnance Survey® mit Genehmigung des Controller of Her Majesty's Stationery Office. © Crown Copyright und/oder Datenbankrechte 2012. Alle Rechte vorbehalten. Lizenznummer 100025324. ©2012 NAVTEQ. Alle Rechte vorbehalten. NAVTEQ ON BOARD ist eine eingetragene Marke von NAVTEQ.

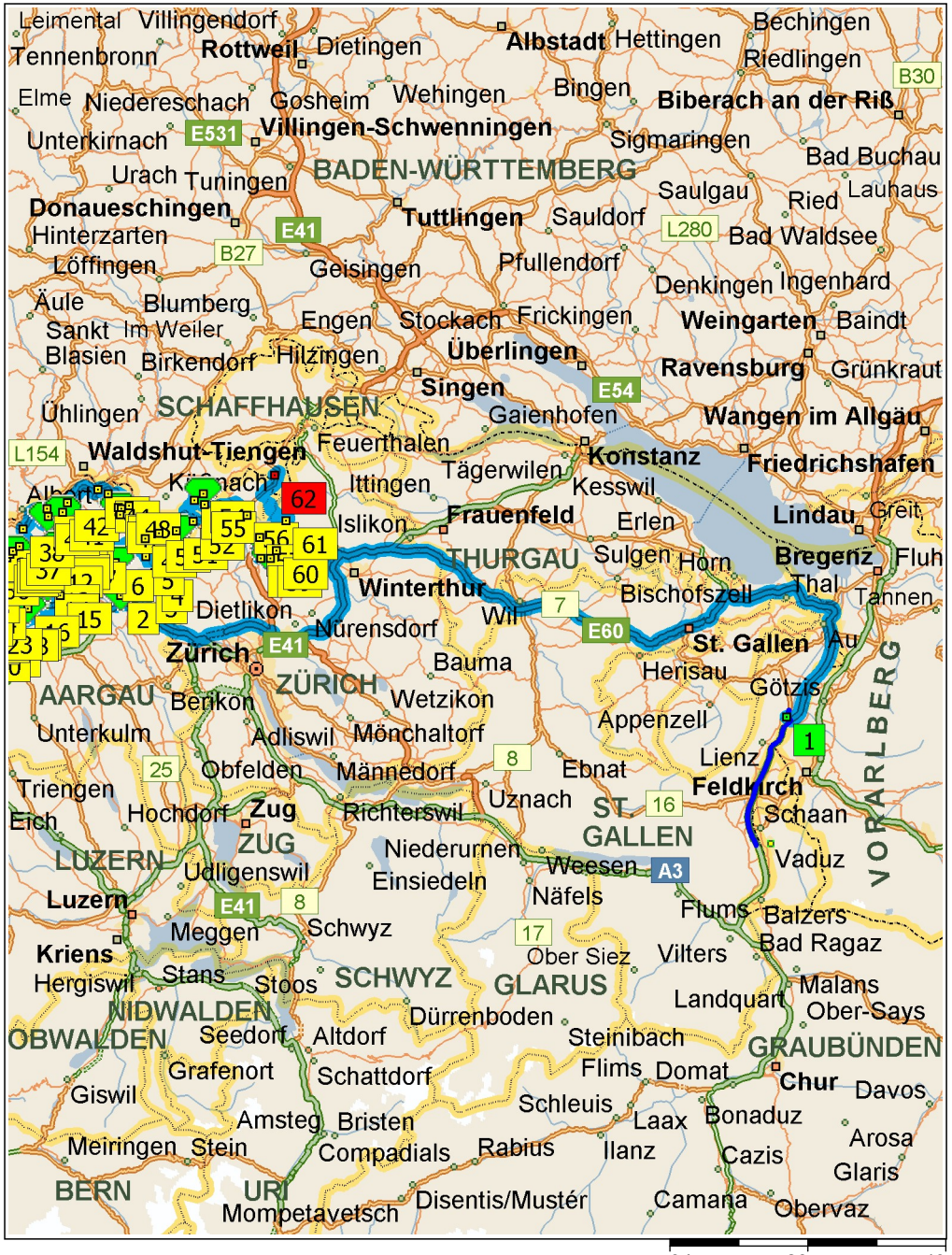

07:00	0.0 km	1 Abfahrt Oberriet auf 13 [Staatsstrasse] (Südwest) Teilstrecke 20 m
07:00	0.1 km	Im Kreisverkehr die Ausfahrt ZWEITE in Richtung Rheinstrasse Teilstrecke 0.9 km
07:00	0.9 km	LINKS abbiegen (Nordost) auf Auffahrt Teilstrecke 0.3 km Richtung St. Gallen / St. Margrethen
07:00	1.3 km	*Gebührenpflichtige Straße* Auffahren auf E43 [A13] Teilstrecke 18.1 km
07:10	19.4 km	*Gebührenpflichtige Straße* Ausfahrt 86, Neuer Straßenname: Ab hier A1 Teilstrecke 0.2 km
07:10	19.5 km	*Gebührenpflichtige Straße* Neuer Straßenname: Ab hier E60 [A1] Teilstrecke 81.8 km
07:54	101.3 km	*Gebührenpflichtige Straße* Auffahren auf E41 [E60] Teilstrecke 33.2 km
08:13	134.6 km	*Gebührenpflichtige Straße* Weiter RECHTS auf E60 [A1] Teilstrecke 14.2 km Richtung A3 / A1 / E60 / Dietikon / Bern / Basel
08:21	148.7 km	Ausfahrt 54, weiter RECHTS auf Auffahrt [Baden-West] Teilstrecke 0.3 km Richtung Bremgarten / Baden-West
08:21	149.0 km	RECHTS abbiegen (Ost) auf Badenerstrasse Teilstrecke 0.2 km
08:21	149.2 km	Neuer Straßenname: Ab hier Birmenstorferstrasse Teilstrecke 0.3 km
08:21	149.4 km	LINKS abbiegen (Nord) auf Segelhofstrasse Teilstrecke 0.6 km
08:23	150.0 km	Neuer Straßenname: Ab hier Rotholzstrasse Teilstrecke 1.3 km
08:29	151.3 km	Neuer Straßenname: Ab hier Baldeggstrasse Teilstrecke 0.3 km
08:30	151.6 km	Neuer Straßenname: Ab hier Baldegg [Baldeggstrasse] Teilstrecke 0.1 km
08:31	151.7 km	RECHTS abbiegen (Ost) auf Baldegg Teilstrecke 0.1 km
08:31	151.9 km	2 Bei Baldegg 536m, West zurück zu Baldegg Teilstrecke 0.2 km
08:32	152.1 km	RECHTS halten (Nord) auf Baldeggstrasse Teilstrecke 1.5 km
08:36	153.6 km	Neuer Straßenname: Ab hier Allmendstrasse Teilstrecke 0.7 km
08:38	154.2 km	RECHTS abbiegen (Süd) auf Sonnenbergstrasse und dann sofort LINKS abbiegen (Ost) auf Kennelgasse Teilstrecke 0.5 km
08:40	154.7 km	LINKS halten (Süd) auf Burghaldenstrasse Teilstrecke 0.3 km

© 1988–2012 Microsoft Corporation und/oder deren Lieferanten. Alle Rechte vorbehalten. http://www.microsoft.com/germany/autoroute/ © 1984-2012 Tele Atlas. Alle Rechte vorbehalten. Data Source © 2012 Tele Atlas N.V. Dieses Produkt beinhaltet Kartendaten lizenziert von Ordnance Survey® mit Genehmigung des Controller of Her Majesty's Stationery Office. © Crown Copyright und/oder Datenbankrechte 2012. Alle Rechte vorbehalten. Lizenznummer 100025324. ©2012 NAVTEQ. Alle Rechte vorbehalten. NAVTEQ ON BOARD ist eine eingetragene Marke von NAVTEQ.

08:41	154.9 km	LINKS abbiegen (Nord) auf Mellingerstrasse Teilstrecke 0.3 km
08:42	155.3 km	RECHTS halten (Ost) auf 3 [Schulhausplatz] Teilstrecke 0.4 km
08:42	155.7 km	LINKS abbiegen (Nord) auf Wettingerstrasse Teilstrecke 0.2 km
08:43	155.9 km	Neuer Straßenname: Ab hier Sonnenbergstrasse Teilstrecke 10 m
08:43	155.9 km	RECHTS halten (Nord) auf örtliche Straße(n) Teilstrecke 50 m
08:43	156.0 km	RECHTS halten (Nordost) auf Ehrendingerstrasse Teilstrecke 2.2 km
08:46	158.1 km	3 Bei Höhtal 496m, auf Ehrendingerstrasse [Höhtal] (Ost) bleiben Teilstrecke 0.2 km
08:46	158.3 km	Neuer Straßenname: Ab hier Landstrasse Teilstrecke 1.7 km
08:48	160.0 km	Neuer Straßenname: Ab hier Kantonsstrasse Teilstrecke 0.1 km
08:48	160.1 km	4 Bei Unterehrendingen, auf Kantonsstrasse (Nordost) bleiben Teilstrecke 0.6 km
08:49	160.7 km	Im Kreisverkehr die Ausfahrt ZWEITE in Richtung 17 [Surbtalstrasse] Teilstrecke 2.2 km
08:51	163.0 km	Im Kreisverkehr die Ausfahrt DRITTE in Richtung Freienwilstrasse Teilstrecke 70 m
08:51	163.0 km	RECHTS abbiegen (Nord) auf Landstrasse Teilstrecke 0.1 km
08:52	163.2 km	5 Bei Lengnau, Ost zurück zu Landstrasse Teilstrecke 0.1 km
08:52	163.3 km	LINKS abbiegen (Ost) auf Freienwilstrasse Teilstrecke 10 m
08:53	163.3 km	Im Kreisverkehr die Ausfahrt DRITTE in Richtung 17 [Surbtalstrasse] Teilstrecke 3.9 km
08:56	167.2 km	LINKS abbiegen (West) auf Hirschengasse Teilstrecke 0.2 km
08:57	167.4 km	Weiter GERADEAUS auf Hirschengasse [Würenlingerstrasse] Teilstrecke 0.4 km
08:58	167.8 km	Neuer Straßenname: Ab hier Würenlingerstrasse Teilstrecke 1.5 km
09:00	169.3 km	Neuer Straßenname: Ab hier Endingerstrasse Teilstrecke 10 m
09:00	169.3 km	Neuer Straßenname: Ab hier Würenlingerstrasse Teilstrecke 0.3 km
09:01	169.6 km	LINKS abbiegen (Süd) auf Steinenbühlstrasse Teilstrecke 0.9 km
09:02	170.5 km	Neuer Straßenname: Ab hier örtliche Straße(n) Teilstrecke 10 m

© 1988–2012 Microsoft Corporation und/oder deren Lieferanten. Alle Rechte vorbehalten. http://www.microsoft.com/germany/autoroute/ © 1984-2012 Tele Atlas. Alle Rechte vorbehalten. Data Source © 2012 Tele Atlas N.V. Dieses Produkt beinhaltet Kartendaten lizenziert von Ordnance Survey® mit Genehmigung des Controller of Her Majesty's Stationery Office. © Crown Copyright und/oder Datenbankrechte 2012. Alle Rechte vorbehalten. Lizenznummer 100025324. ©2012 NAVTEQ. Alle Rechte vorbehalten. NAVTEQ ON BOARD ist eine eingetragene Marke von NAVTEQ.

09:03	170.5 km	Neuer Straßenname: Ab hier Steinenbühlstrasse Teilstrecke 0.7 km
09:04	171.2 km	Neuer Straßenname: Ab hier örtliche Straße(n) Teilstrecke 0.4 km
09:05	171.6 km	LINKS halten (Süd) auf Steinenbühlstrasse Teilstrecke 0.3 km
09:06	171.9 km	6 Bei Steinenbüel 558m, Süd zurück zu Steinenbühlstrasse Teilstrecke 0.4 km
09:06	172.3 km	LINKS abbiegen, um auf Steinenbühlstrasse zu bleiben> Teilstrecke 0.3 km
09:06	172.6 km	RECHTS abbiegen, um auf Steinenbühlstrasse zu bleiben> Teilstrecke 0.8 km
09:07	173.4 km	Weiter GERADEAUS auf Steinenbühlstrasse [Brunnhalde] Teilstrecke 0.4 km
09:07	173.8 km	Weiter GERADEAUS auf Steinenbühlstrasse Teilstrecke 0.5 km
09:08	174.4 km	LINKS abbiegen (Ost) auf Dorfstrasse Teilstrecke 0.3 km
09:09	174.6 km	RECHTS abbiegen (West) auf Landstrasse Teilstrecke 3.0 km
09:13	177.7 km	Weiter RECHTS auf Auffahrt Teilstrecke 0.2 km
09:13	177.9 km	Neuer Straßenname: Ab hier 5 [Stillistrasse] Teilstrecke 0.9 km
09:14	178.9 km	RECHTS abbiegen (West) auf örtliche Straße(n) Teilstrecke 0.3 km
09:14	179.1 km	RECHTS halten (Nordwest) auf örtliche Straße(n) Teilstrecke 70 m
09:14	179.2 km	RECHTS abbiegen (Nord) auf örtliche Straße(n) Teilstrecke 30 m
09:14	179.2 km	LINKS halten (Nord) auf örtliche Straße(n) Teilstrecke 0.9 km
09:15	180.2 km	Neuer Straßenname: Ab hier Innere Bünten Teilstrecke 0.1 km
09:15	180.3 km	Weiter GERADEAUS auf Hauptstrasse Teilstrecke 0.5 km
09:17	180.8 km	7 Bei Villigen, auf Hauptstrasse (Nord) bleiben Teilstrecke 0.3 km
09:17	181.1 km	LINKS halten (West) auf Mandacherstrasse Teilstrecke 3.4 km
09:21	184.5 km	8 Bei Rotbergegg 599m, LINKS halten (West) auf örtliche Straße(n) Teilstrecke 1.0 km
09:21	185.5 km	9 Bei Besseberg 547m, auf örtliche Straße(n) (West) bleiben Teilstrecke 1.8 km
09:23	187.3 km	Neuer Straßenname: Ab hier Mandacherstrasse Teilstrecke 0.4 km

© 1988–2012 Microsoft Corporation und/oder deren Lieferanten. Alle Rechte vorbehalten. http://www.microsoft.com/germany/autoroute/ © 1984-2012 Tele Atlas. Alle Rechte vorbehalten. Data Source © 2012 Tele Atlas N.V. Dieses Produkt beinhaltet Kartendaten lizenziert von Ordnance Survey® mit Genehmigung des Controller of Her Majesty's Stationery Office. © Crown Copyright und/oder Datenbankrechte 2012. Alle Rechte vorbehalten. Lizenznummer 100025324. ©2012 NAVTEQ. Alle Rechte vorbehalten. NAVTEQ ON BOARD ist eine eingetragene Marke von NAVTEQ.

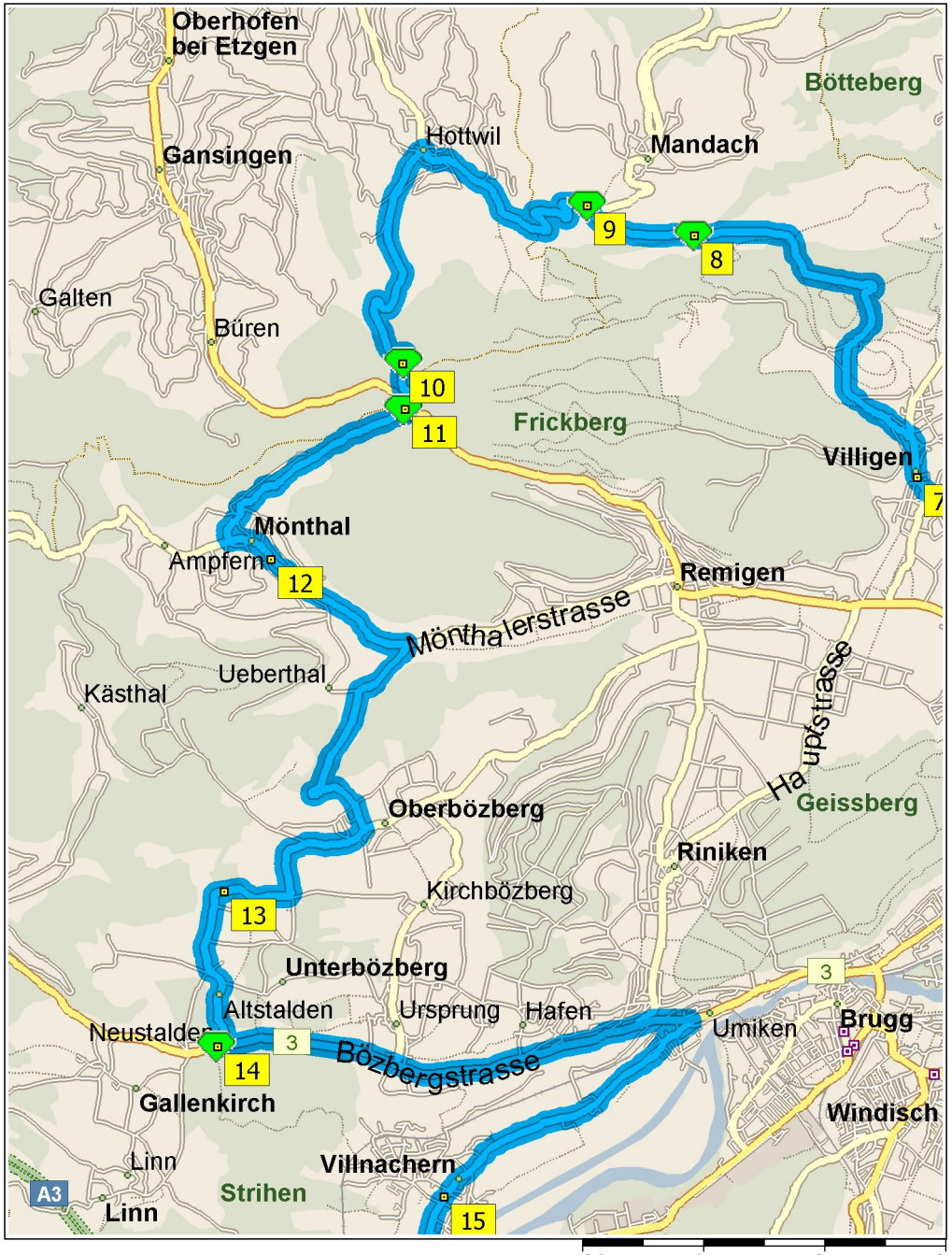

09:24	187.7 km	LINKS abbiegen (Südwest) auf Dorfplatz Teilstrecke 40 m
09:25	187.7 km	Neuer Straßenname: Ab hier Hauptstrasse Teilstrecke 2.3 km
09:27	190.0 km	10 Bei Bürerhorn 570m, auf Hauptstrasse (Süd) bleiben Teilstrecke 0.2 km
09:27	190.2 km	Neuer Straßenname: Ab hier örtliche Straße(n) Teilstrecke 0.2 km
09:28	190.4 km	11 Bei Bürersteig / Bürensteig 550m, auf örtliche Straße(n) (Süd) bleiben Teilstrecke 0.6 km
09:28	191.0 km	Neuer Straßenname: Ab hier Bürersteigstrasse Teilstrecke 1.4 km
09:30	192.4 km	LINKS abbiegen (Ost) auf Hauptstrasse Teilstrecke 0.4 km
09:31	192.8 km	12 Bei Mönthal, auf Hauptstrasse (Südost) bleiben Teilstrecke 1.4 km
09:33	194.2 km	RECHTS abbiegen (Süd) auf örtliche Straße(n) Teilstrecke 0.6 km
09:34	194.7 km	LINKS halten (Süd) auf örtliche Straße(n) Teilstrecke 40 m
09:34	194.8 km	LINKS halten (Süd) auf örtliche Straße(n) Teilstrecke 1.4 km
09:35	196.1 km	RECHTS halten (Süd) auf örtliche Straße(n) Teilstrecke 0.1 km
09:35	196.2 km	Neuer Straßenname: Ab hier Hintermatt Teilstrecke 0.1 km
09:35	196.4 km	RECHTS abbiegen (Südwest) auf Oberdorf Teilstrecke 0.5 km
09:37	196.8 km	LINKS halten (West) auf örtliche Straße(n) Teilstrecke 0.6 km
09:37	197.4 km	RECHTS halten (West) auf örtliche Straße(n) Teilstrecke 60 m
09:38	197.5 km	Neuer Straßenname: Ab hier Egenwil Teilstrecke 0.3 km
09:38	197.8 km	Neuer Straßenname: Ab hier örtliche Straße(n) Teilstrecke 0.2 km
09:39	198.0 km	13 Bei Egenwil, auf örtliche Straße(n) (West) bleiben Teilstrecke 0.5 km
09:39	198.4 km	Weiter GERADEAUS auf Altstalden Teilstrecke 0.6 km
09:41	199.0 km	Neuer Straßenname: Ab hier örtliche Straße(n) Teilstrecke 0.3 km
09:42	199.3 km	Weiter GERADEAUS auf Neustalden Teilstrecke 90 m
09:42	199.4 km	RECHTS abbiegen (West) auf 3 [Bözbergstrasse] Teilstrecke 40 m
09:43	199.4 km	14 Bei Bözberg 569m, Ost zurück zu 3 [Bözbergstrasse] Teilstrecke 3.6 km
09:46	203.0 km	Im Kreisverkehr die Ausfahrt ZWEITE in Richtung 3 [Baslerstrasse] Teilstrecke 0.5 km

© 1988–2012 Microsoft Corporation und/oder deren Lieferanten. Alle Rechte vorbehalten. http://www.microsoft.com/germany/autoroute/ © 1984-2012 Tele Atlas. Alle Rechte vorbehalten. Data Source © 2012 Tele Atlas N.V. Dieses Produkt beinhaltet Kartendaten lizenziert von Ordnance Survey® mit Genehmigung des Controller of Her Majesty's Stationery Office. © Crown Copyright und/oder Datenbankrechte 2012. Alle Rechte vorbehalten. Lizenznummer 100025324. ©2012 NAVTEQ. Alle Rechte vorbehalten. NAVTEQ ON BOARD ist eine eingetragene Marke von NAVTEQ.

09:46	203.5 km	Im Kreisverkehr die Ausfahrt ERSTE in Richtung Villnachernstrasse Teilstrecke 1.2 km
09:47	204.7 km	Neuer Straßenname: Ab hier Fleckenacker Teilstrecke 80 m
09:48	204.7 km	Neuer Straßenname: Ab hier Spannagel Teilstrecke 0.3 km
09:49	205.1 km	Neuer Straßenname: Ab hier Neumühle Teilstrecke 0.1 km
09:49	205.2 km	Neuer Straßenname: Ab hier Habsburgblick Teilstrecke 0.2 km
09:50	205.4 km	Neuer Straßenname: Ab hier Hauptstrasse Teilstrecke 0.6 km
09:51	206.0 km	15 Bei Untere Haldenstrasse 2, 5213 Villnachern, Schweiz, auf Hauptstrasse (Südwest) bleiben Teilstrecke 1.4 km
09:53	207.5 km	Weiter GERADEAUS auf Hauptstrasse [Unter Strick] Teilstrecke 0.4 km
09:53	207.8 km	Weiter GERADEAUS auf Hauptstrasse Teilstrecke 1.5 km
09:54	209.3 km	Neuer Straßenname: Ab hier Bruggerstrasse Teilstrecke 0.8 km
09:56	210.1 km	RECHTS abbiegen (Nord) auf Oberdorfstrasse Teilstrecke 0.2 km
09:57	210.3 km	LINKS halten (Nordwest) auf Esterhalde [Oberdorfstrasse] Teilstrecke 30 m
09:57	210.3 km	LINKS halten (West) auf Esterhalde Teilstrecke 0.9 km
09:58	211.2 km	Neuer Straßenname: Ab hier örtliche Straße(n) Teilstrecke 0.1 km
09:59	211.4 km	Neuer Straßenname: Ab hier Veltheimerstrasse Teilstrecke 0.2 km
10:00	211.5 km	LINKS abbiegen (West) auf Unterdorf Teilstrecke 0.1 km
10:00	211.6 km	Neuer Straßenname: Ab hier Mitteldorf Teilstrecke 0.1 km
10:01	211.8 km	Neuer Straßenname: Ab hier Ausserdorf Teilstrecke 0.7 km
10:02	212.4 km	Neuer Straßenname: Ab hier Kasteln Teilstrecke 0.1 km
10:03	212.6 km	Neuer Straßenname: Ab hier örtliche Straße(n) Teilstrecke 0.2 km
10:03	212.7 km	Neuer Straßenname: Ab hier Hauptstrasse Teilstrecke 0.9 km
10:05	213.6 km	RECHTS abbiegen (Nordost) auf Polenstrasse Teilstrecke 0.7 km
10:07	214.3 km	Neuer Straßenname: Ab hier Stalten Teilstrecke 0.1 km
10:07	214.5 km	Weiter GERADEAUS auf örtliche Straße(n) Teilstrecke 0.4 km
10:08	214.9 km	RECHTS abbiegen (Nord) auf örtliche Straße(n) Teilstrecke 50 m
10:08	214.9 km	Neuer Straßenname: Ab hier Lochhübel Teilstrecke 50 m
10:09	215.0 km	Neuer Straßenname: Ab hier örtliche Straße(n) Teilstrecke 0.1 km

© 1988–2012 Microsoft Corporation und/oder deren Lieferanten. Alle Rechte vorbehalten. http://www.microsoft.com/germany/autoroute/ © 1984-2012 Tele Atlas. Alle Rechte vorbehalten. Data Source © 2012 Tele Atlas N.V. Dieses Produkt beinhaltet Kartendaten lizenziert von Ordnance Survey® mit Genehmigung des Controller of Her Majesty's Stationery Office. © Crown Copyright und/oder Datenbankrechte 2012. Alle Rechte vorbehalten. Lizenznummer 100025324. ©2012 NAVTEQ. Alle Rechte vorbehalten. NAVTEQ ON BOARD ist eine eingetragene Marke von NAVTEQ.

10:09	215.1 km	RECHTS halten (Nord) auf örtliche Straße(n) Teilstrecke 0.5 km
10:10	215.6 km	LINKS abbiegen (Nord) auf örtliche Straße(n) Teilstrecke 0.2 km
10:10	215.8 km	Neuer Straßenname: Ab hier Letten Teilstrecke 40 m
10:10	215.9 km	Neuer Straßenname: Ab hier örtliche Straße(n) Teilstrecke 0.3 km
10:12	216.2 km	16 Bei Chillholz 649m, Ost zurück zu örtliche Straße(n) Teilstrecke 0.3 km
10:13	216.5 km	Neuer Straßenname: Ab hier Letten Teilstrecke 40 m
10:13	216.6 km	Neuer Straßenname: Ab hier örtliche Straße(n) Teilstrecke 0.2 km
10:14	216.8 km	RECHTS abbiegen (Südwest) auf örtliche Straße(n) Teilstrecke 0.5 km
10:14	217.3 km	LINKS halten (Süd) auf örtliche Straße(n) Teilstrecke 0.1 km
10:14	217.4 km	Neuer Straßenname: Ab hier Lochhübel Teilstrecke 50 m
10:15	217.5 km	Neuer Straßenname: Ab hier örtliche Straße(n) Teilstrecke 50 m
10:15	217.5 km	LINKS abbiegen (Ost) auf örtliche Straße(n) Teilstrecke 0.4 km
10:16	217.9 km	Weiter GERADEAUS auf Stalten Teilstrecke 0.1 km
10:16	218.1 km	Neuer Straßenname: Ab hier Polenstrasse Teilstrecke 0.7 km
10:18	218.8 km	RECHTS halten (West) auf Hauptstrasse Teilstrecke 4.0 km
10:22	222.8 km	Neuer Straßenname: Ab hier Kantonsstrasse Teilstrecke 20 m
10:23	222.8 km	17 Bei Staffelegg / Thalheim 659m, auf Kantonsstrasse (West) bleiben Teilstrecke 0.6 km
10:23	223.4 km	18 Bei Staffelegg / Densbüren 621m, LINKS abbiegen (West) auf 24 [Staffeleggstrasse] Teilstrecke 1.9 km
10:24	225.3 km	Im Kreisverkehr die Ausfahrt ERSTE in Richtung Staffeleggstrasse Teilstrecke 0.9 km
10:26	226.2 km	RECHTS abbiegen (Nord) auf Benkenstrasse Teilstrecke 0.3 km
10:27	226.5 km	LINKS abbiegen (Südwest) auf Brandackerstrasse Teilstrecke 0.6 km
10:28	227.1 km	Neuer Straßenname: Ab hier örtliche Straße(n) Teilstrecke 0.2 km
10:29	227.2 km	RECHTS halten (West) auf örtliche Straße(n) Teilstrecke 0.8 km
10:29	228.0 km	19 Bei Gehren 481m, auf örtliche Straße(n) (West) bleiben Teilstrecke 0.4 km
10:30	228.4 km	Neuer Straßenname: Ab hier Küttigerstrasse Teilstrecke 1.4 km

© 1988–2012 Microsoft Corporation und/oder deren Lieferanten. Alle Rechte vorbehalten. http://www.microsoft.com/germany/autoroute/ © 1984-2012 Tele Atlas. Alle Rechte vorbehalten. Data Source © 2012 Tele Atlas N.V. Dieses Produkt beinhaltet Kartendaten lizenziert von Ordnance Survey® mit Genehmigung des Controller of Her Majesty's Stationery Office. © Crown Copyright und/oder Datenbankrechte 2012. Alle Rechte vorbehalten. Lizenznummer 100025324. ©2012 NAVTEQ. Alle Rechte vorbehalten. NAVTEQ ON BOARD ist eine eingetragene Marke von NAVTEQ.

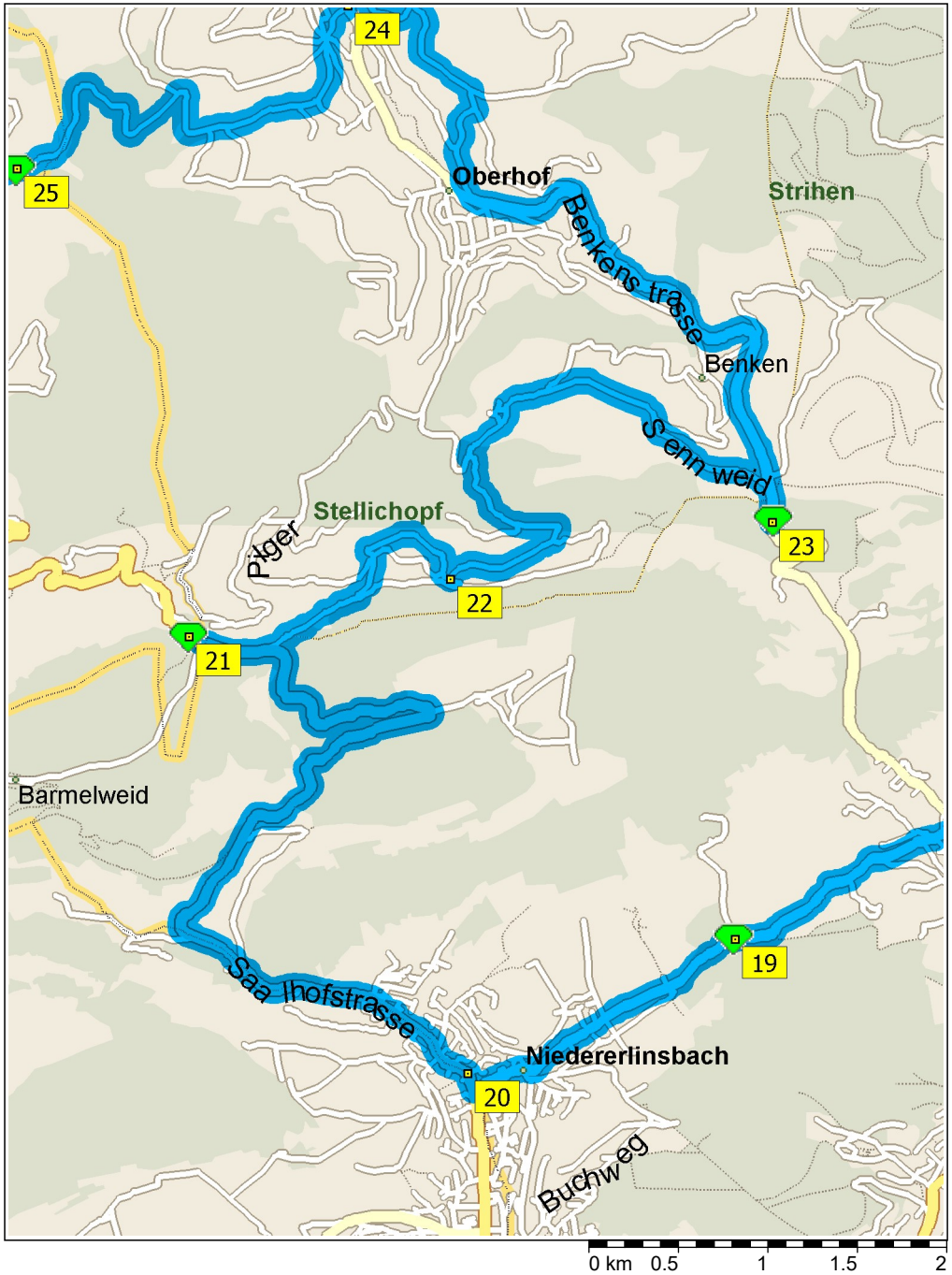

10:32	229.8 km	RECHTS abbiegen (Nord) auf Hauptstrasse Teilstrecke 0.1 km
10:33	229.9 km	20 Bei Obererlinsbach, auf Hauptstrasse (Nordwest) bleiben Teilstrecke 0.2 km
10:33	230.1 km	Weiter GERADEAUS auf Saalhofstrasse Teilstrecke 2.2 km
10:35	232.3 km	Weiter GERADEAUS auf örtliche Straße(n) Teilstrecke 1.6 km
10:36	233.9 km	LINKS halten (Nord) auf örtliche Straße(n) Teilstrecke 1.7 km
10:38	235.6 km	Weiter GERADEAUS auf Saalhöhe [Saalstrasse] Teilstrecke 70 m
10:38	235.7 km	21 Bei Saalhöhe 779m, Ost zurück zu Saalhöhe [Saalstrasse] Teilstrecke 70 m
10:38	235.7 km	Weiter GERADEAUS auf örtliche Straße(n) Teilstrecke 0.4 km
10:38	236.1 km	LINKS halten (Nordost) auf örtliche Straße(n) Teilstrecke 0.6 km
10:38	236.7 km	LINKS abbiegen (Nord) auf örtliche Straße(n) Teilstrecke 0.3 km
10:39	237.0 km	Weiter GERADEAUS auf Pilger Teilstrecke 0.7 km
10:40	237.7 km	22 Bei Oberhof, LINKS abbiegen (Nord) auf örtliche Straße(n) Teilstrecke 0.7 km
10:40	238.3 km	LINKS halten (Nord) auf örtliche Straße(n) Teilstrecke 0.8 km
10:41	239.2 km	RECHTS abbiegen (Nord) auf örtliche Straße(n) Teilstrecke 0.6 km
10:41	239.8 km	Weiter GERADEAUS auf Emmethof Teilstrecke 0.7 km
10:42	240.5 km	RECHTS halten (Süd) auf Sennweid Teilstrecke 0.8 km
10:44	241.3 km	RECHTS abbiegen (Süd) auf Benkenstrasse Teilstrecke 0.1 km
10:44	241.4 km	Neuer Straßenname: Ab hier örtliche Straße(n) Teilstrecke 0.1 km
10:45	241.5 km	23 Bei Bänkerjoch 674m, Nord zurück zu örtliche Straße(n) Teilstrecke 0.1 km
10:45	241.6 km	Neuer Straßenname: Ab hier Benkenstrasse Teilstrecke 0.1 km
10:45	241.7 km	Weiter GERADEAUS auf Benkenstrasse [Benkerjoch] Teilstrecke 0.9 km
10:46	242.6 km	LINKS halten (Nord) auf Benkenstrasse Teilstrecke 1.1 km
10:47	243.7 km	Weiter GERADEAUS auf Benkenstrasse [Rohrhof] Teilstrecke 0.4 km
10:47	244.1 km	Weiter GERADEAUS auf Benkenstrasse Teilstrecke 0.7 km
10:48	244.7 km	RECHTS halten (Nord) auf Ob der Mühli Teilstrecke 0.3 km

© 1988–2012 Microsoft Corporation und/oder deren Lieferanten. Alle Rechte vorbehalten. http://www.microsoft.com/germany/autoroute/ © 1984-2012 Tele Atlas. Alle Rechte vorbehalten. Data Source © 2012 Tele Atlas N.V. Dieses Produkt beinhaltet Kartendaten lizenziert von Ordnance Survey® mit Genehmigung des Controller of Her Majesty's Stationery Office. © Crown Copyright und/oder Datenbankrechte 2012. Alle Rechte vorbehalten. Lizenznummer 100025324. ©2012 NAVTEQ. Alle Rechte vorbehalten. NAVTEQ ON BOARD ist eine eingetragene Marke von NAVTEQ.

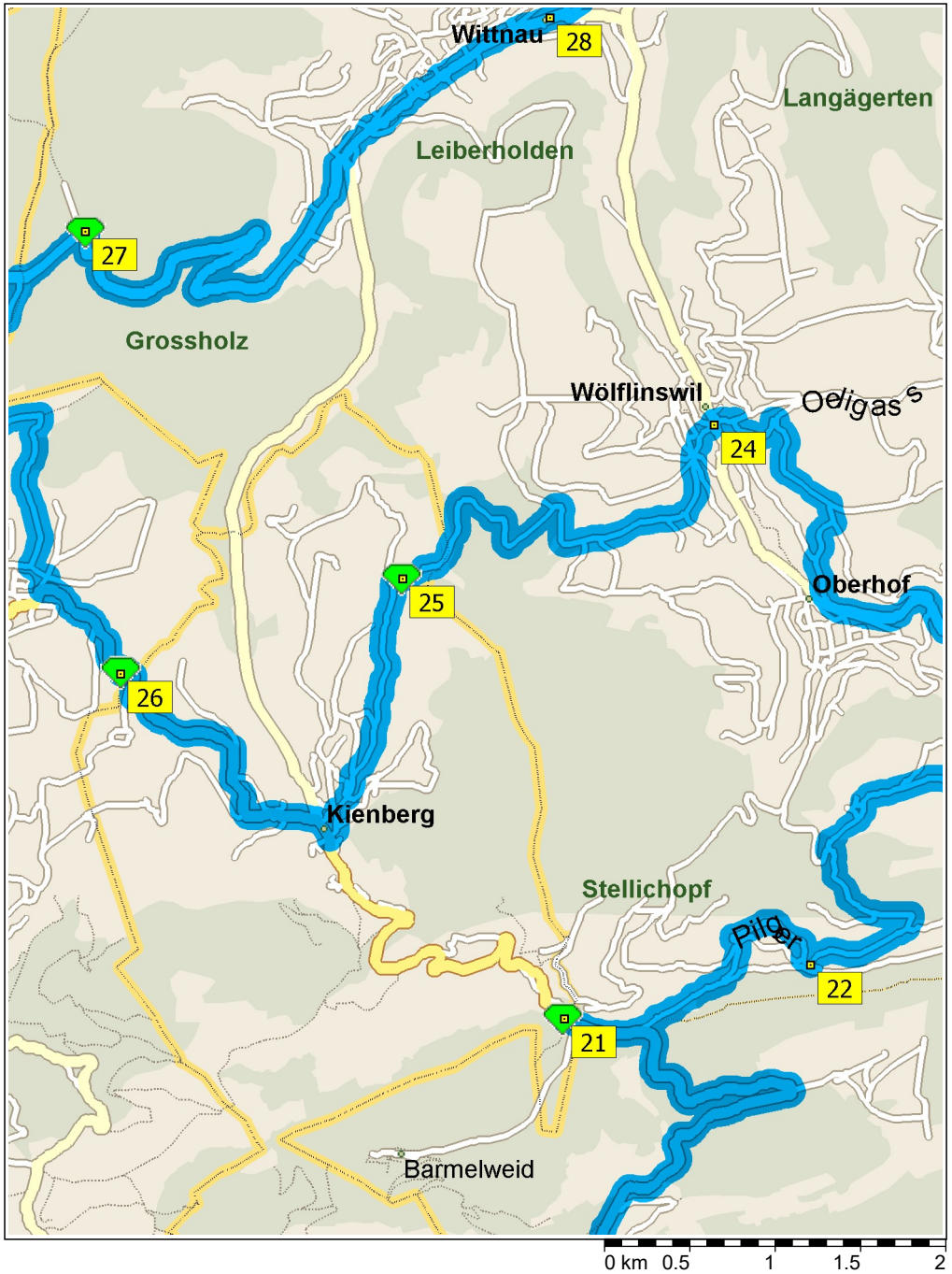

10:49	245.0 km	RECHTS halten (Nord) auf örtliche Straße(n) Teilstrecke 0.3 km
10:50	245.3 km	LINKS abbiegen (Nord) auf örtliche Straße(n) Teilstrecke 0.1 km
10:50	245.5 km	LINKS abbiegen (West) auf örtliche Straße(n) Teilstrecke 0.7 km
10:50	246.1 km	LINKS abbiegen (West) auf Humpel [Oeligass] Teilstrecke 0.2 km
10:51	246.4 km	Neuer Straßenname: Ab hier Oeligass Teilstrecke 0.3 km
10:52	246.6 km	LINKS abbiegen (Süd) auf Dorfplatz Teilstrecke 30 m
10:52	246.7 km	24 Bei Wölflinswil, RECHTS abbiegen (West) auf Rank Teilstrecke 0.2 km
10:53	246.9 km	Neuer Straßenname: Ab hier Oberrain Teilstrecke 30 m
10:53	246.9 km	Weiter GERADEAUS auf Ebnetweg Teilstrecke 0.5 km
10:54	247.4 km	Neuer Straßenname: Ab hier Ebenethof [Ebnetweg] Teilstrecke 0.4 km
10:55	247.8 km	Weiter GERADEAUS auf örtliche Straße(n) Teilstrecke 2.0 km
10:57	249.8 km	25 Bei Tannen (Kienberg) 671m, Neuer Straßenname: Ab hier Schilthof Teilstrecke 0.2 km
10:57	250.0 km	Neuer Straßenname: Ab hier örtliche Straße(n) Teilstrecke 1.0 km
10:59	251.0 km	Neuer Straßenname: Ab hier Wölflinswilerstrasse Teilstrecke 0.3 km
11:00	251.3 km	Neuer Straßenname: Ab hier Kirchgasse [Mitteldorf] Teilstrecke 0.1 km
11:00	251.4 km	Weiter GERADEAUS auf Kirchgasse Teilstrecke 90 m
11:01	251.5 km	RECHTS abbiegen (Nord) auf Hauptstrasse [Saalstrasse] Teilstrecke 0.1 km
11:01	251.7 km	Neuer Straßenname: Ab hier Saalstrasse Teilstrecke 10 m
11:01	251.7 km	LINKS abbiegen (West) auf Anwilerstrasse Teilstrecke 0.3 km
11:02	252.0 km	Neuer Straßenname: Ab hier örtliche Straße(n) Teilstrecke 0.4 km
11:02	252.4 km	RECHTS halten (Nord) auf örtliche Straße(n) Teilstrecke 0.1 km
11:02	252.6 km	LINKS halten (Nord) auf örtliche Straße(n) Teilstrecke 0.8 km
11:03	253.3 km	RECHTS halten (Nord) auf örtliche Straße(n) Teilstrecke 0.2 km
11:03	253.5 km	LINKS abbiegen (Süd) auf örtliche Straße(n) Teilstrecke 40 m
11:03	253.5 km	26 Bei Kreuz Kienberg 626m, Nord zurück zu örtliche Straße(n) Teilstrecke 40 m

© 1988–2012 Microsoft Corporation und/oder deren Lieferanten. Alle Rechte vorbehalten. http://www.microsoft.com/germany/autoroute/ © 1984-2012 Tele Atlas. Alle Rechte vorbehalten. Data Source © 2012 Tele Atlas N.V. Dieses Produkt beinhaltet Kartendaten lizenziert von Ordnance Survey® mit Genehmigung des Controller of Her Majesty's Stationery Office. © Crown Copyright und/oder Datenbankrechte 2012. Alle Rechte vorbehalten. Lizenznummer 100025324. ©2012 NAVTEQ. Alle Rechte vorbehalten. NAVTEQ ON BOARD ist eine eingetragene Marke von NAVTEQ.

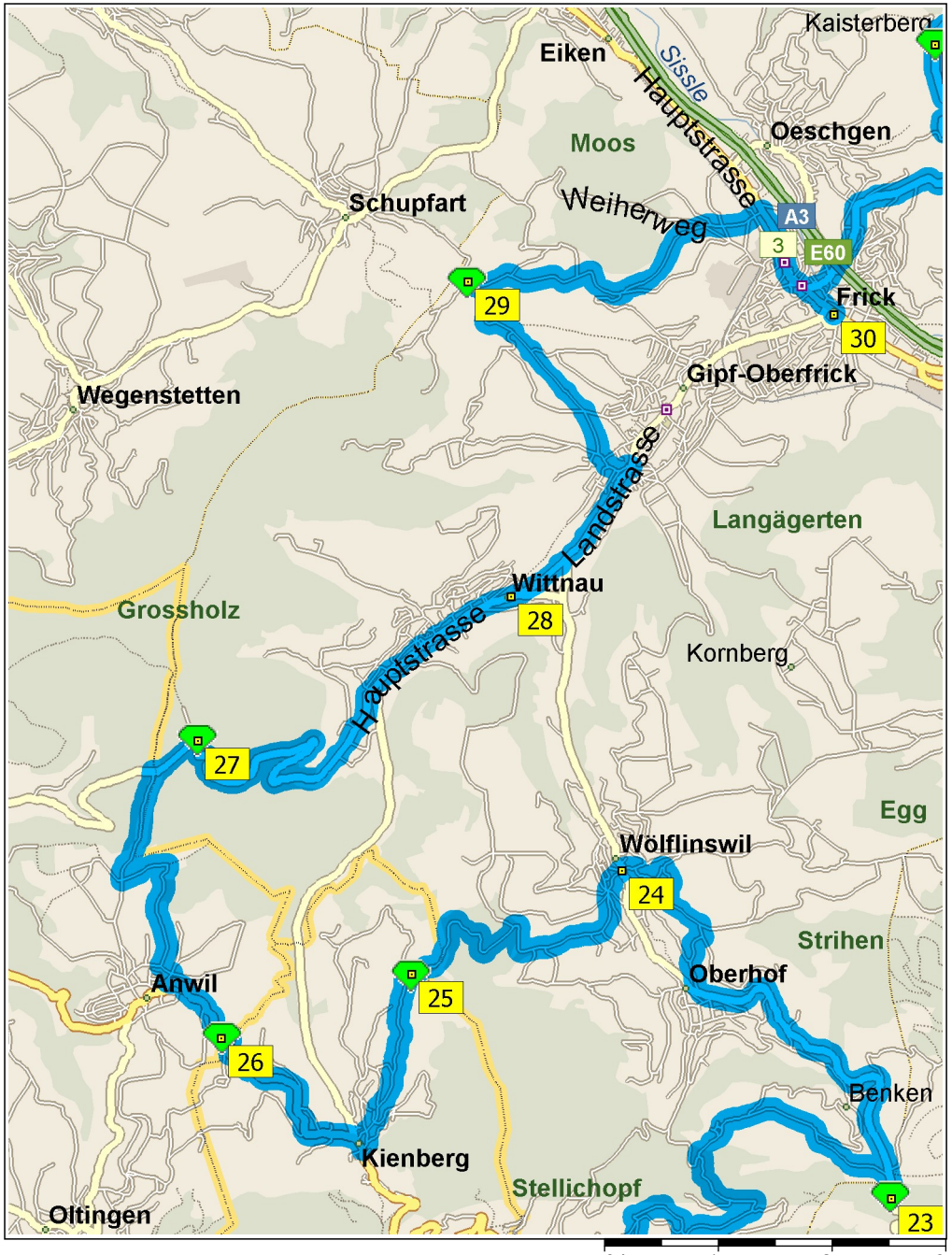

11:03	253.6 km	LINKS abbiegen (West) auf örtliche Straße(n) Teilstrecke 0.5 km
11:04	254.1 km	Neuer Straßenname: Ab hier Hauptstrasse Teilstrecke 0.2 km
11:04	254.3 km	RECHTS abbiegen (Nordwest) auf Rainmattweg Teilstrecke 0.1 km
11:05	254.4 km	LINKS abbiegen (West) auf Eichmatt [Ziegelhüttenweg] Teilstrecke 0.1 km
11:06	254.5 km	RECHTS abbiegen (Nord) auf örtliche Straße(n) Teilstrecke 1.4 km
11:07	255.9 km	RECHTS abbiegen (Nord) auf Hintertann Teilstrecke 0.1 km
11:08	256.1 km	Neuer Straßenname: Ab hier örtliche Straße(n) Teilstrecke 0.9 km
11:09	257.0 km	RECHTS abbiegen (Ost) auf örtliche Straße(n) Teilstrecke 20 m
11:09	257.0 km	Neuer Straßenname: Ab hier Rothenfluhstrasse Teilstrecke 0.5 km
11:10	257.5 km	27 Bei Limperg / Buschberg 650m, auf Rothenfluhstrasse (Süd) bleiben Teilstrecke 3.0 km
11:12	260.5 km	Neuer Straßenname: Ab hier Hauptstrasse [Rothenfluhstrasse] Teilstrecke 0.4 km
11:13	260.9 km	Weiter GERADEAUS auf Hauptstrasse Teilstrecke 1.5 km
11:16	262.4 km	28 Bei Wittnau, auf Hauptstrasse (Ost) bleiben Teilstrecke 0.1 km
11:16	262.5 km	Neuer Straßenname: Ab hier Bode [Hauptstrasse] Teilstrecke 0.4 km
11:17	262.9 km	Neuer Straßenname: Ab hier Hauptstrasse Teilstrecke 70 m
11:17	263.0 km	Neuer Straßenname: Ab hier Landstrasse Teilstrecke 1.0 km
11:19	264.0 km	LINKS abbiegen (West) auf Im Hof Teilstrecke 0.3 km
11:20	264.4 km	RECHTS halten (Nord) auf Grimselstrasse Teilstrecke 1.1 km
11:21	265.5 km	Weiter GERADEAUS auf örtliche Straße(n) Teilstrecke 1.0 km
11:23	266.5 km	29 Bei Wolberg 555m, Südost zurück zu örtliche Straße(n) Teilstrecke 50 m
11:23	266.6 km	LINKS halten (Ost) auf örtliche Straße(n) Teilstrecke 1.5 km
11:24	268.1 km	LINKS halten (Nordost) auf Schützenweg Teilstrecke 1.6 km
11:26	269.7 km	RECHTS abbiegen (Süd) auf 3 [Hauptstrasse] Teilstrecke 1.2 km
11:28	270.8 km	RECHTS abbiegen (Süd) auf örtliche Straße(n) Teilstrecke 30 m
11:28	270.9 km	30 Bei Frick, Nord zurück zu örtliche Straße(n) Teilstrecke 30 m

© 1988–2012 Microsoft Corporation und/oder deren Lieferanten. Alle Rechte vorbehalten. http://www.microsoft.com/germany/autoroute/ © 1984-2012 Tele Atlas. Alle Rechte vorbehalten. Data Source © 2012 Tele Atlas N.V. Dieses Produkt beinhaltet Kartendaten lizenziert von Ordnance Survey® mit Genehmigung des Controller of Her Majesty's Stationery Office. © Crown Copyright und/oder Datenbankrechte 2012. Alle Rechte vorbehalten. Lizenznummer 100025324. ©2012 NAVTEQ. Alle Rechte vorbehalten. NAVTEQ ON BOARD ist eine eingetragene Marke von NAVTEQ.

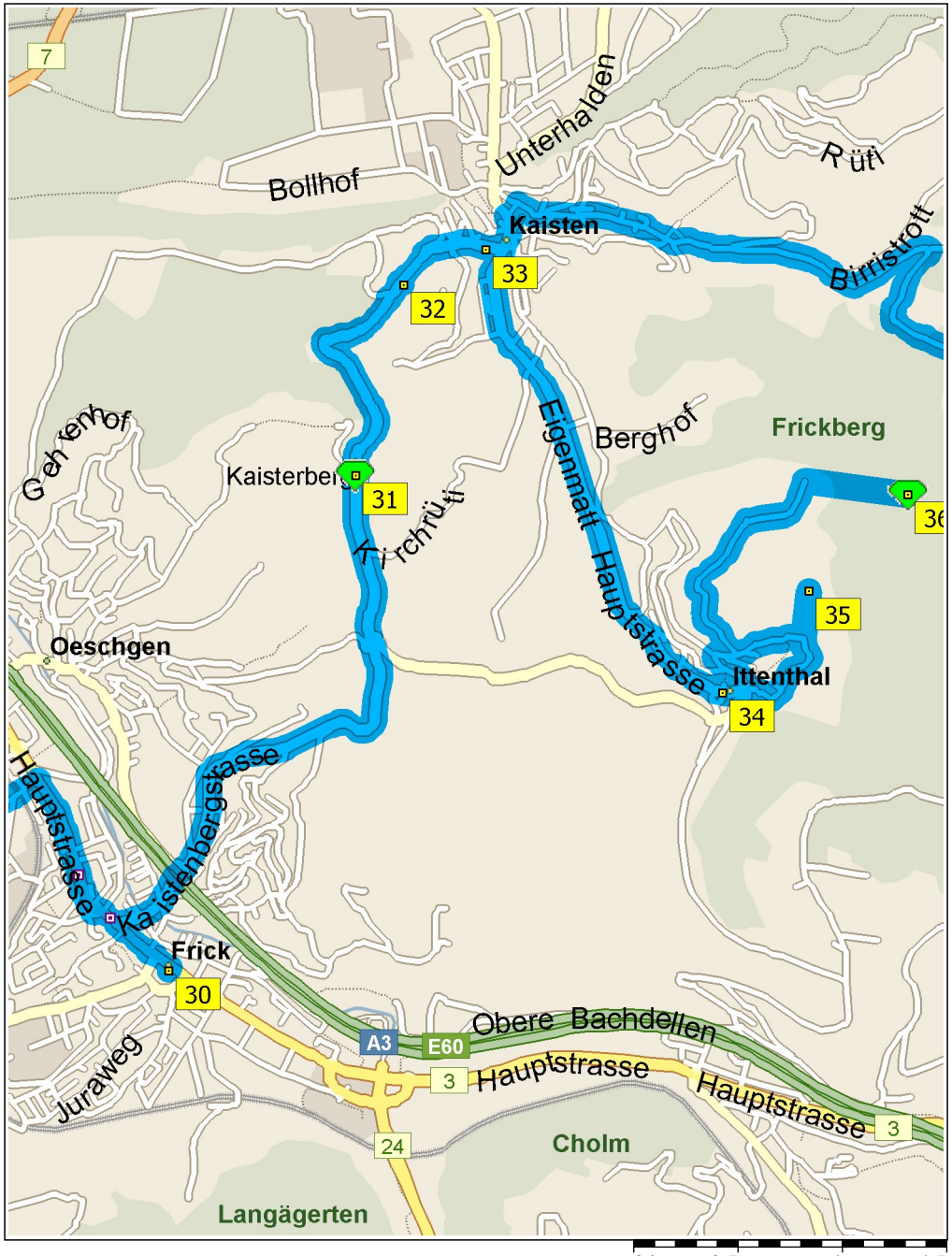

11:28	270.9 km	LINKS abbiegen (West) auf 3 [Hauptstrasse] Teilstrecke 0.3 km
11:29	271.2 km	RECHTS abbiegen (Ost) auf Kaistenbergstrasse Teilstrecke 2.4 km
11:32	273.6 km	Neuer Straßenname: Ab hier örtliche Straße(n) Teilstrecke 0.7 km
11:33	274.3 km	31 Bei Chaistenberg 475m, weiter GERADEAUS auf Kaistenberg [Kaisterberg] Teilstrecke 0.4 km
11:33	274.7 km	Neuer Straßenname: Ab hier örtliche Straße(n) Teilstrecke 0.8 km
11:34	275.5 km	RECHTS halten (Nordost) auf Kaistenbergstrasse Teilstrecke 0.1 km
11:35	275.6 km	RECHTS abbiegen (Ost) auf örtliche Straße(n) Teilstrecke 30 m
11:35	275.6 km	32 Bei Kaistenbergstrasse, 5082 Kaisten, West zurück zu örtliche Straße(n) Teilstrecke 30 m
11:35	275.6 km	RECHTS abbiegen (Nordost) auf Kaistenbergstrasse Teilstrecke 0.5 km
11:36	276.1 km	33 Bei Kaisten, auf Kaistenbergstrasse (Ost) bleiben Teilstrecke 80 m
11:36	276.2 km	RECHTS abbiegen (Süd) auf Eigenmatt Teilstrecke 1.6 km
11:38	277.8 km	Neuer Straßenname: Ab hier Hauptstrasse [Unterdorf] Teilstrecke 0.7 km
11:39	278.5 km	Weiter GERADEAUS auf Hauptstrasse [Miiteldorf] Teilstrecke 0.3 km
11:40	278.8 km	34 Bei Ittenthal, auf Hauptstrasse [Miiteldorf] (Ost) bleiben Teilstrecke 80 m
11:40	278.8 km	LINKS abbiegen (Nord) auf Hübelstrasse und anschließend sofort RECHTS abbiegen (Ost) auf Schulstrasse Teilstrecke 0.3 km
11:41	279.1 km	Weiter GERADEAUS auf örtliche Straße(n) Teilstrecke 0.3 km
11:43	279.4 km	RECHTS halten (Nord) auf örtliche Straße(n) Teilstrecke 0.2 km
11:43	279.7 km	35 Bei Schulstrasse, 5083 Ittenthal, Schweiz, Süd zurück zu örtliche Straße(n) Teilstrecke 0.2 km
11:43	279.9 km	RECHTS abbiegen (West) auf örtliche Straße(n) Teilstrecke 0.1 km
11:44	280.0 km	Neuer Straßenname: Ab hier Schützenhausweg Teilstrecke 0.3 km
11:45	280.3 km	RECHTS abbiegen (Nord) auf Waldheimweg Teilstrecke 1.2 km

© 1988–2012 Microsoft Corporation und/oder deren Lieferanten. Alle Rechte vorbehalten. http://www.microsoft.com/germany/autoroute/ © 1984-2012 Tele Atlas. Alle Rechte vorbehalten. Data Source © 2012 Tele Atlas N.V. Dieses Produkt beinhaltet Kartendaten lizenziert von Ordnance Survey® mit Genehmigung des Controller of Her Majesty's Stationery Office. © Crown Copyright und/oder Datenbankrechte 2012. Alle Rechte vorbehalten. Lizenznummer 100025324. ©2012 NAVTEQ. Alle Rechte vorbehalten. NAVTEQ ON BOARD ist eine eingetragene Marke von NAVTEQ.

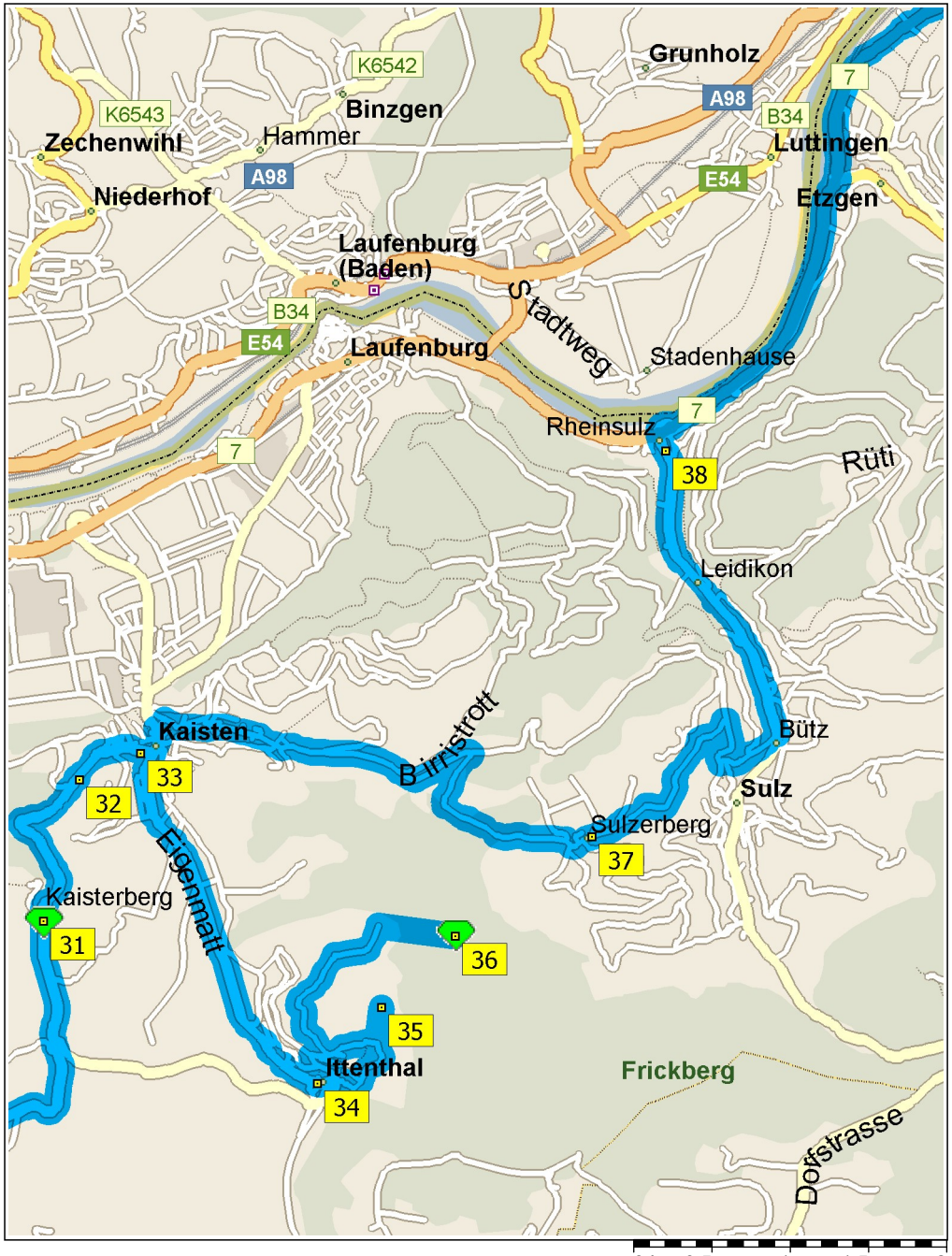

11:47	281.5 km	RECHTS abbiegen (Ost) auf örtliche Straße(n) Teilstrecke 0.5 km
11:48	282.0 km	36 Bei Schinberg 560m, West zurück zu örtliche Straße(n) Teilstrecke 0.5 km
11:49	282.5 km	LINKS abbiegen (Süd) auf Waldheimweg Teilstrecke 1.2 km
11:51	283.7 km	RECHTS abbiegen (West) auf Schützenhausweg Teilstrecke 40 m
11:51	283.8 km	Neuer Straßenname: Ab hier Hübelstrasse [Schützenhausweg] Teilstrecke 60 m
11:52	283.8 km	LINKS abbiegen (Süd) auf Hübelstrasse Teilstrecke 0.2 km
11:52	284.1 km	RECHTS abbiegen (West) auf Hauptstrasse [Miiteldorf] Teilstrecke 0.5 km
11:53	284.6 km	LINKS halten (Nordwest) auf Hauptstrasse [Unterdorf] Teilstrecke 0.5 km
11:54	285.1 km	Neuer Straßenname: Ab hier Eigenmatt Teilstrecke 1.6 km
11:56	286.7 km	Neuer Straßenname: Ab hier Dorfstrasse Teilstrecke 0.2 km
11:57	286.9 km	RECHTS abbiegen (Nordost) auf Mitteldorf und anschließend sofort RECHTS abbiegen (Ost) auf Lindengasse Teilstrecke 0.4 km
11:59	287.3 km	Neuer Straßenname: Ab hier Oberkaisten Teilstrecke 0.7 km
12:00	287.9 km	Neuer Straßenname: Ab hier örtliche Straße(n) Teilstrecke 0.6 km
12:01	288.6 km	LINKS halten (Ost) auf örtliche Straße(n) Teilstrecke 0.5 km
12:02	289.1 km	RECHTS halten (Süd) auf örtliche Straße(n) Teilstrecke 1.3 km
12:03	290.4 km	RECHTS halten (Südost) auf Sulzerberg Teilstrecke 0.2 km
12:04	290.6 km	37 Bei Sulzerberg, auf Sulzerberg (Ost) bleiben Teilstrecke 0.3 km
12:04	290.8 km	Neuer Straßenname: Ab hier Erdbrust Teilstrecke 0.3 km
12:05	291.1 km	Neuer Straßenname: Ab hier örtliche Straße(n) Teilstrecke 0.7 km
12:06	291.8 km	RECHTS abbiegen (Süd) auf örtliche Straße(n) Teilstrecke 0.3 km
12:06	292.2 km	LINKS abbiegen (Nordost) auf Hofstettestrasse Teilstrecke 0.5 km
12:08	292.6 km	LINKS halten (Nord) auf Hauptstrasse Teilstrecke 2.1 km
12:10	294.7 km	38 Bei Rheinsulz, auf Hauptstrasse (Nordwest) bleiben Teilstrecke 0.3 km
12:10	294.9 km	LINKS abbiegen (Ost) auf 7 Teilstrecke 2.0 km

© 1988–2012 Microsoft Corporation und/oder deren Lieferanten. Alle Rechte vorbehalten. http://www.microsoft.com/germany/autoroute/ © 1984-2012 Tele Atlas. Alle Rechte vorbehalten. Data Source © 2012 Tele Atlas N.V. Dieses Produkt beinhaltet Kartendaten lizenziert von Ordnance Survey® mit Genehmigung des Controller of Her Majesty's Stationery Office. © Crown Copyright und/oder Datenbankrechte 2012. Alle Rechte vorbehalten. Lizenznummer 100025324. ©2012 NAVTEQ. Alle Rechte vorbehalten. NAVTEQ ON BOARD ist eine eingetragene Marke von NAVTEQ.

12:12	297.0 km	Im Kreisverkehr die Ausfahrt ZWEITE in Richtung 7 [Landstrasse] Teilstrecke 3.2 km
12:15	300.1 km	39 Bei Hauptstrasse, 5326 Schwaderloch, auf 7 [Hauptstrasse] (Ost) bleiben Teilstrecke 0.3 km
12:15	300.5 km	RECHTS abbiegen (Südost) auf Dorfstrasse Teilstrecke 0.2 km
12:16	300.7 km	RECHTS abbiegen (Süd) auf Bergstrasse [Borgstrasse] Teilstrecke 0.1 km
12:17	300.8 km	Weiter GERADEAUS auf Bergstrasse Teilstrecke 0.9 km
12:19	301.8 km	Weiter GERADEAUS auf örtliche Straße(n) Teilstrecke 0.1 km
12:20	301.8 km	LINKS halten (Süd) auf örtliche Straße(n) Teilstrecke 0.5 km
12:21	302.3 km	40 Bei Metteberg / Mettauerberg 486m1, auf örtliche Straße(n) (West) bleiben Teilstrecke 0.9 km
12:21	303.2 km	RECHTS halten (West) auf örtliche Straße(n) Teilstrecke 0.3 km
12:22	303.5 km	LINKS halten (West) auf örtliche Straße(n) Teilstrecke 0.3 km
12:22	303.8 km	Neuer Straßenname: Ab hier Bergstrasse Teilstrecke 0.3 km
12:23	304.1 km	RECHTS halten (West) auf Bergstrasse [Oberdorf] Teilstrecke 0.2 km
12:23	304.2 km	Weiter GERADEAUS auf Bergstrasse Teilstrecke 70 m
12:23	304.3 km	LINKS abbiegen (Südost) auf Hauptstrasse Teilstrecke 0.5 km
12:25	304.8 km	LINKS abbiegen (Nordost) auf Bei den Linden Teilstrecke 0.4 km
12:25	305.2 km	Neuer Straßenname: Ab hier Hauptstrasse Teilstrecke 0.4 km
12:26	305.6 km	Neuer Straßenname: Ab hier Steinhofstrasse Teilstrecke 0.5 km
12:28	306.1 km	LINKS abbiegen (Nord) auf Grundbachstrasse Teilstrecke 0.8 km
12:29	306.9 km	Weiter GERADEAUS auf örtliche Straße(n) Teilstrecke 1.6 km
12:31	308.5 km	LINKS halten (Nord) auf örtliche Straße(n) Teilstrecke 0.1 km
12:31	308.6 km	LINKS halten (Nord) auf Bossenhausstrasse Teilstrecke 10 m
12:31	308.7 km	Weiter LINKS auf örtliche Straße(n) Teilstrecke 30 m
12:32	308.7 km	Weiter GERADEAUS auf Bossenhaus Teilstrecke 0.2 km
12:33	308.9 km	41 Bei Bossenhus 517m, Südost zurück zu Bossenhaus Teilstrecke 0.2 km
12:33	309.0 km	LINKS abbiegen (Nordost) auf örtliche Straße(n) Teilstrecke 20 m
12:33	309.1 km	LINKS halten (Nord) auf Bossenhausstrasse Teilstrecke 0.9 km

© 1988–2012 Microsoft Corporation und/oder deren Lieferanten. Alle Rechte vorbehalten. http://www.microsoft.com/germany/autoroute/ © 1984-2012 Tele Atlas. Alle Rechte vorbehalten. Data Source © 2012 Tele Atlas N.V. Dieses Produkt beinhaltet Kartendaten lizenziert von Ordnance Survey® mit Genehmigung des Controller of Her Majesty's Stationery Office. © Crown Copyright und/oder Datenbankrechte 2012. Alle Rechte vorbehalten. Lizenznummer 100025324. ©2012 NAVTEQ. Alle Rechte vorbehalten. NAVTEQ ON BOARD ist eine eingetragene Marke von NAVTEQ.

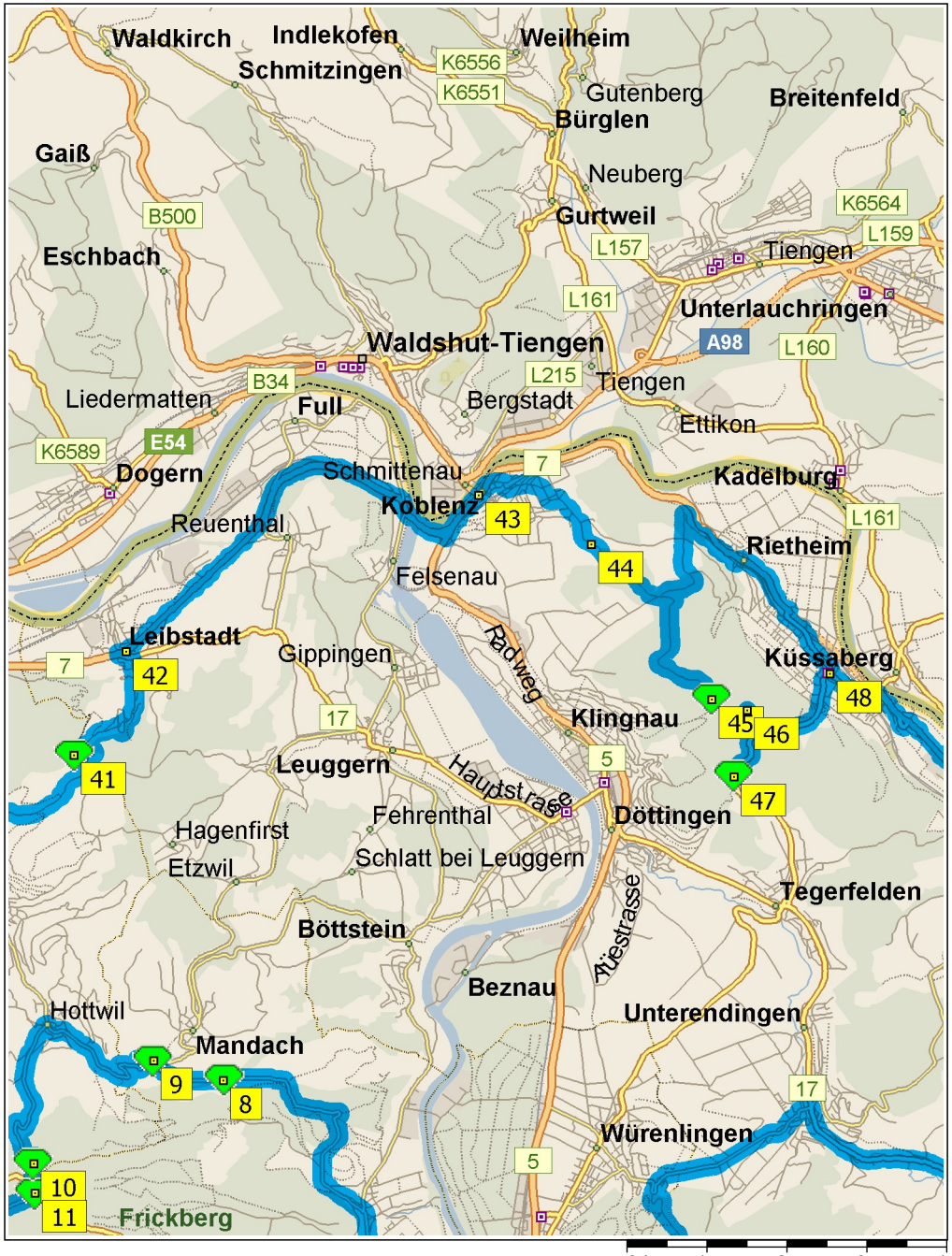

12:35	310.0 km	RECHTS abbiegen, um auf Bossenhausstrasse zu bleiben> Teilstrecke 0.4 km
12:36	310.4 km	Neuer Straßenname: Ab hier Oberdorfstrasse Teilstrecke 0.7 km
12:37	311.1 km	LINKS abbiegen (West) auf 17 [Leuggernstrasse] Teilstrecke 0.2 km
12:38	311.3 km	RECHTS abbiegen (Ost) auf 7 [Rheintalstrasse] Teilstrecke 0.1 km
12:38	311.4 km	42 Bei Leibstadt, auf 7 [Rheintalstrasse] (Ost) bleiben Teilstrecke 5.3 km
12:42	316.6 km	Weiter RECHTS auf örtliche Straße(n) Teilstrecke 0.2 km
12:42	316.8 km	LINKS abbiegen (Nordost) auf 5 [Bahnhofstrasse] Teilstrecke 0.2 km
12:43	317.0 km	Weiter GERADEAUS auf 7 [Bahnhofstrasse] Teilstrecke 0.5 km
12:43	317.5 km	43 Bei Koblenz, auf 7 [Umfahrungsstrasse] (Nordost) bleiben Teilstrecke 0.2 km
12:43	317.7 km	RECHTS abbiegen (Ost) auf Landstrasse Teilstrecke 0.2 km
12:44	317.9 km	RECHTS halten (Süd) auf Hinterdorfstrasse und anschließend sofort LINKS halten (Süd) auf Achenbergstrasse Teilstrecke 1.6 km
12:49	319.5 km	44 Bei Achenbergstrasse, 5322 Koblenz, Schweiz, auf Achenbergstrasse (Ost) bleiben Teilstrecke 3.1 km
13:02	322.6 km	45 Bei Achenberg 513m, Nordwest zurück zu Achenbergstrasse Teilstrecke 2.0 km
13:11	324.6 km	RECHTS abbiegen (Ost) auf örtliche Straße(n) Teilstrecke 0.6 km
13:12	325.2 km	Weiter GERADEAUS auf Steigstrasse Teilstrecke 1.4 km
13:13	326.6 km	Weiter GERADEAUS auf örtliche Straße(n) Teilstrecke 0.3 km
13:14	326.9 km	LINKS halten (Ost) auf örtliche Straße(n) Teilstrecke 40 m
13:14	327.0 km	LINKS abbiegen (Nordost) auf örtliche Straße(n) Teilstrecke 80 m
13:14	327.0 km	RECHTS abbiegen (Ost) auf 7 [Hauptstrasse] Teilstrecke 0.9 km
13:15	327.9 km	RECHTS abbiegen (Südwest) auf Baslerstrasse Teilstrecke 0.9 km
13:17	328.9 km	Weiter GERADEAUS auf Hauptstrasse Teilstrecke 90 m
13:17	329.0 km	RECHTS abbiegen, um auf Hauptstrasse zu bleiben> Teilstrecke 0.5 km

© 1988–2012 Microsoft Corporation und/oder deren Lieferanten. Alle Rechte vorbehalten. http://www.microsoft.com/germany/autoroute/ © 1984-2012 Tele Atlas. Alle Rechte vorbehalten. Data Source © 2012 Tele Atlas N.V. Dieses Produkt beinhaltet Kartendaten lizenziert von Ordnance Survey® mit Genehmigung des Controller of Her Majesty's Stationery Office. © Crown Copyright und/oder Datenbankrechte 2012. Alle Rechte vorbehalten. Lizenznummer 100025324. ©2012 NAVTEQ. Alle Rechte vorbehalten. NAVTEQ ON BOARD ist eine eingetragene Marke von NAVTEQ.

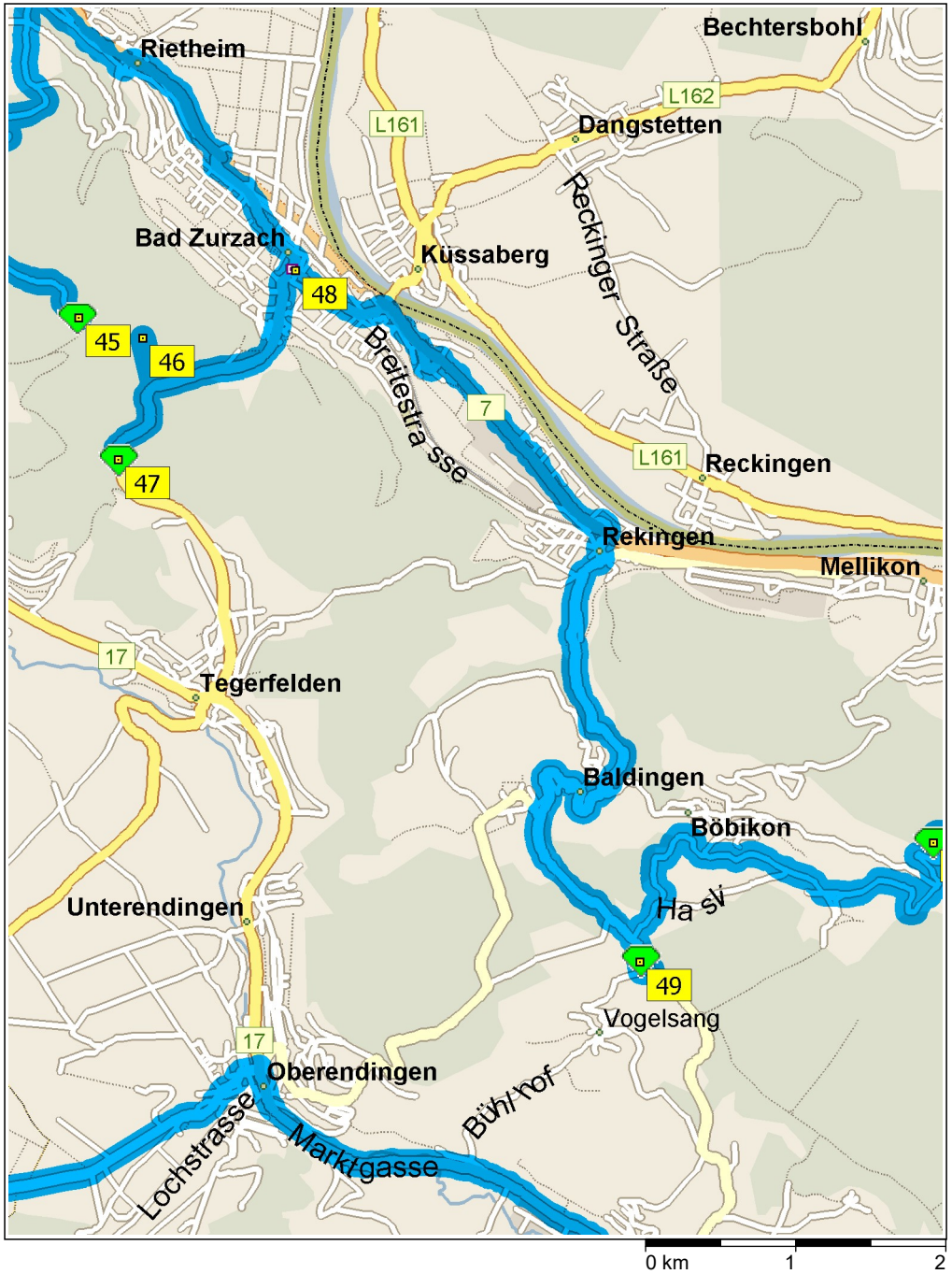

13:18	329.5 km	Neuer Straßenname: Ab hier Bruggerstrasse Teilstrecke 1.0 km
13:18	330.5 km	RECHTS abbiegen (Nord) auf örtliche Straße(n) Teilstrecke 0.3 km
13:19	330.8 km	46 Bei Achenbergstrasse, 5330 Bad Zurzach, Schweiz, Süd zurück zu örtliche Straße(n) Teilstrecke 0.3 km
13:20	331.2 km	RECHTS abbiegen (West) auf Bruggerstrasse Teilstrecke 0.6 km
13:21	331.8 km	47 Bei Zurzacherberg / Ammeribuech 477m, Nord zurück zu Bruggerstrasse Teilstrecke 1.6 km
13:22	333.3 km	Neuer Straßenname: Ab hier Hauptstrasse Teilstrecke 0.5 km
13:23	333.9 km	RECHTS halten (Ost) auf Schwertgasse Teilstrecke 30 m
13:23	333.9 km	48 Bei Bad Zurzach, auf Schwertgasse (Ost) bleiben Teilstrecke 0.1 km
13:23	334.1 km	Neuer Straßenname: Ab hier Promenadenstrasse Teilstrecke 0.5 km
13:24	334.5 km	Neuer Straßenname: Ab hier Zürcherstrasse Teilstrecke 0.7 km
13:25	335.2 km	RECHTS abbiegen (Südost) auf 7 [Zürcherstrasse] Teilstrecke 1.6 km
13:26	336.8 km	LINKS abbiegen (Nordost) auf Weiherweg Teilstrecke 0.3 km
13:27	337.1 km	Weiter GERADEAUS auf Alte Dorfstrasse Teilstrecke 0.1 km
13:28	337.2 km	Neuer Straßenname: Ab hier Baldingerstrasse Teilstrecke 2.8 km
13:31	340.0 km	LINKS abbiegen (Süd) auf örtliche Straße(n) Teilstrecke 1.4 km
13:33	341.4 km	RECHTS abbiegen (Südwest) auf örtliche Straße(n) Teilstrecke 80 m
13:33	341.5 km	RECHTS abbiegen (Nord) auf örtliche Straße(n) Teilstrecke 60 m
13:33	341.6 km	49 Bei Rüti 580m, Süd zurück zu örtliche Straße(n) Teilstrecke 60 m
13:33	341.6 km	LINKS abbiegen (Ost) auf örtliche Straße(n) Teilstrecke 70 m
13:34	341.7 km	LINKS abbiegen (Nordwest) auf örtliche Straße(n) Teilstrecke 0.3 km
13:34	342.0 km	RECHTS abbiegen (Nord) auf örtliche Straße(n) Teilstrecke 1.2 km
13:35	343.1 km	RECHTS abbiegen (Südost) auf örtliche Straße(n) Teilstrecke 0.6 km
13:35	343.7 km	Weiter GERADEAUS auf Rütihofstrasse Teilstrecke 0.3 km

© 1988–2012 Microsoft Corporation und/oder deren Lieferanten. Alle Rechte vorbehalten. http://www.microsoft.com/germany/autoroute/ © 1984-2012 Tele Atlas. Alle Rechte vorbehalten. Data Source © 2012 Tele Atlas N.V. Dieses Produkt beinhaltet Kartendaten lizenziert von Ordnance Survey® mit Genehmigung des Controller of Her Majesty's Stationery Office. © Crown Copyright und/oder Datenbankrechte 2012. Alle Rechte vorbehalten. Lizenznummer 100025324. ©2012 NAVTEQ. Alle Rechte vorbehalten. NAVTEQ ON BOARD ist eine eingetragene Marke von NAVTEQ.

13:36	344.0 km	LINKS halten (Ost) auf Rütihof Teilstrecke 0.8 km
13:37	344.8 km	Neuer Straßenname: Ab hier örtliche Straße(n) Teilstrecke 0.3 km
13:38	345.1 km	Weiter GERADEAUS auf Mühlebachstrasse Teilstrecke 0.5 km
13:39	345.6 km	Neuer Straßenname: Ab hier örtliche Straße(n) Teilstrecke 10 m
13:39	345.7 km	Neuer Straßenname: Ab hier Mühlebachstrasse Teilstrecke 0.2 km
13:40	345.8 km	50 Bei Goldebüel / Mülibach 550m, auf Mühlebachstrasse (Nord) bleiben Teilstrecke 0.7 km
13:40	346.5 km	Neuer Straßenname: Ab hier Goldenbühlstrasse Teilstrecke 0.2 km
13:41	346.7 km	RECHTS abbiegen (Südost) auf Riederstrasse Teilstrecke 0.8 km
13:42	347.5 km	RECHTS abbiegen (Ost) auf Hauptstrasse Teilstrecke 0.4 km
13:43	347.9 km	LINKS abbiegen (Nord) auf Dorfstrasse Teilstrecke 0.2 km
13:44	348.1 km	LINKS halten (Nordost) auf Zelglistrasse und anschließend sofort RECHTS abbiegen (Ost) auf Lättenstrasse Teilstrecke 0.8 km
13:46	348.9 km	LINKS abbiegen (Nord) auf Belchenstrasse Teilstrecke 0.3 km
13:46	349.2 km	51 Bei Belchen 527m, auf Belchenstrasse (Nord) bleiben Teilstrecke 2.6 km
13:49	351.8 km	Neuer Straßenname: Ab hier Badenerstrasse Teilstrecke 0.2 km
13:49	352.0 km	Im Kreisverkehr die Ausfahrt ZWEITE in Richtung Bahnhofplatz Teilstrecke 0.1 km
13:50	352.1 km	Neuer Straßenname: Ab hier Behnhofplatz Teilstrecke 10 m
13:50	352.1 km	Neuer Straßenname: Ab hier Vorstadt Teilstrecke 30 m
13:51	352.2 km	LINKS abbiegen (West) auf Wassersack und anschließend sofort RECHTS halten (Nord) auf Postwegli Teilstrecke 40 m
13:52	352.2 km	52 Bei Kaiserstuhl, Süd zurück zu Postwegli Teilstrecke 30 m
13:52	352.2 km	RECHTS abbiegen (West) auf Wassersack und anschließend sofort RECHTS abbiegen (Nord) auf Postweg Teilstrecke 90 m
13:53	352.3 km	Weiter RECHTS auf Stadtgraben Teilstrecke 0.2 km
13:54	352.5 km	RECHTS abbiegen (Ost) auf Rheingasse Teilstrecke 0.1 km
13:55	352.6 km	LINKS abbiegen (Nord) auf Hauptgasse Teilstrecke 30 m
13:55	352.7 km	Neuer Straßenname: Ab hier örtliche Straße(n) Teilstrecke 40 m
13:56	352.7 km	Ankunft in Deutschland

© 1988–2012 Microsoft Corporation und/oder deren Lieferanten. Alle Rechte vorbehalten. http://www.microsoft.com/germany/autoroute/ © 1984-2012 Tele Atlas. Alle Rechte vorbehalten. Data Source © 2012 Tele Atlas N.V. Dieses Produkt beinhaltet Kartendaten lizenziert von Ordnance Survey® mit Genehmigung des Controller of Her Majesty's Stationery Office. © Crown Copyright und/oder Datenbankrechte 2012. Alle Rechte vorbehalten. Lizenznummer 100025324. ©2012 NAVTEQ. Alle Rechte vorbehalten. NAVTEQ ON BOARD ist eine eingetragene Marke von NAVTEQ.

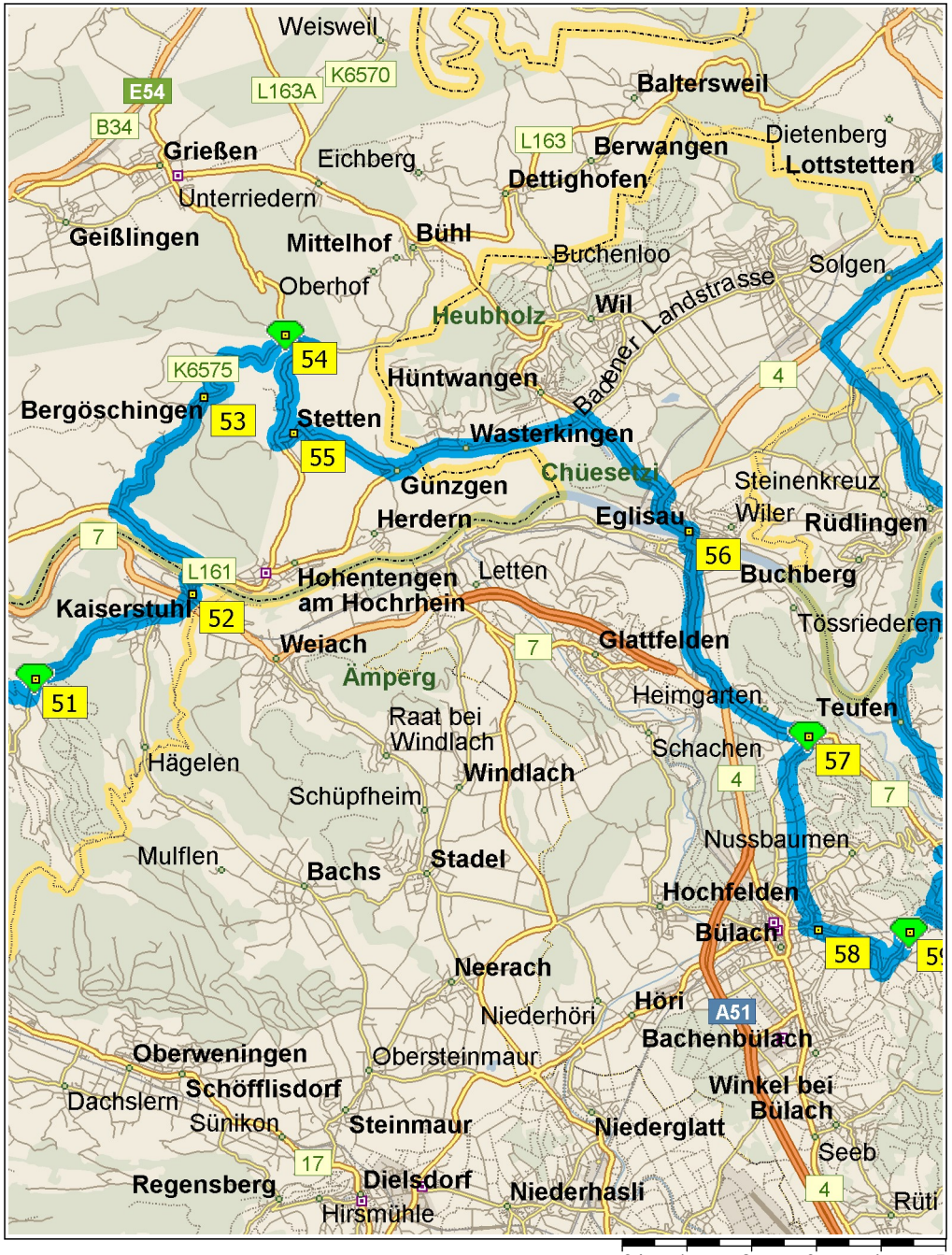

13:56	352.7 km	Neuer Straßenname: Ab hier L161A [Schlossweg] Teilstrecke 0.3 km
13:57	353.0 km	LINKS abbiegen (Nordwest) auf L161 Teilstrecke 1.8 km
13:59	354.9 km	RECHTS abbiegen (Nord) auf K6575 Teilstrecke 1.4 km
14:00	356.3 km	RECHTS halten (Ost) auf K6575 [Hanfwiesen] Teilstrecke 1.0 km
14:01	357.3 km	53 Bei Bergöschingen, auf K6575 [Hanfwiesenstraße] (Nord) bleiben Teilstrecke 90 m
14:02	357.4 km	Weiter GERADEAUS auf K6575 [Ortsstraße] Teilstrecke 0.8 km
14:02	358.2 km	RECHTS halten (Nordost) auf K6575 Teilstrecke 1.6 km
14:03	359.8 km	54 Bei Bergscheuerhof 607m, RECHTS abbiegen (Südost) auf L161A Teilstrecke 2.4 km
14:05	362.3 km	LINKS abbiegen (Nordost) auf K6596 [Dorfstraße] Teilstrecke 0.3 km
14:06	362.5 km	55 Bei Stetten, auf K6596 [Dorfstraße] (Ost) bleiben Teilstrecke 1.8 km
14:08	364.4 km	LINKS abbiegen (Ost) auf L161 [Schaffhauser Straße] Teilstrecke 0.5 km
14:09	364.9 km	Ankunft in Schweiz
14:09	364.9 km	Neuer Straßenname: Ab hier Badener Landstrasse Teilstrecke 2.7 km
14:12	367.5 km	RECHTS abbiegen (Südost) auf Bahnhofstrasse und anschließend sofort RECHTS abbiegen (Süd) auf Hüntwangerstrasse Teilstrecke 1.8 km
14:13	369.3 km	Im Kreisverkehr die Ausfahrt ERSTE in Richtung 4 [Schaffhauserstrasse] Teilstrecke 0.9 km
14:15	370.2 km	56 Bei Eglisau, auf 4 [Schaffhauserstrasse] (Südost) bleiben Teilstrecke 2.9 km
14:17	373.0 km	Im Kreisverkehr die Ausfahrt DRITTE in Richtung 7 [Weiacherstrasse] Teilstrecke 1.6 km
14:18	374.7 km	57 Bei Wagenbrechi 462m, RECHTS abbiegen (Süd) auf Solistrasse Teilstrecke 0.6 km
14:19	375.3 km	Weiter GERADEAUS auf Solistrasse [Höhrainhof] Teilstrecke 0.1 km
14:19	375.4 km	LINKS halten (Süd) auf Unterweg Teilstrecke 1.8 km
14:21	377.2 km	LINKS abbiegen (Ost) auf Berglistrasse Teilstrecke 0.6 km

© 1988–2012 Microsoft Corporation und/oder deren Lieferanten. Alle Rechte vorbehalten. http://www.microsoft.com/germany/autoroute/ © 1984-2012 Tele Atlas. Alle Rechte vorbehalten. Data Source © 2012 Tele Atlas N.V. Dieses Produkt beinhaltet Kartendaten lizenziert von Ordnance Survey® mit Genehmigung des Controller of Her Majesty's Stationery Office. © Crown Copyright und/oder Datenbankrechte 2012. Alle Rechte vorbehalten. Lizenznummer 100025324. ©2012 NAVTEQ. Alle Rechte vorbehalten. NAVTEQ ON BOARD ist eine eingetragene Marke von NAVTEQ.

14:23	377.8 km	RECHTS halten (Südwest) auf Wibergstrasse Teilstrecke 80 m
14:23	377.9 km	Im Kreisverkehr die Ausfahrt DRITTE in Richtung Winterthurerstrasse Teilstrecke 0.2 km
14:24	378.1 km	58 Bei Bülach, auf Winterthurerstrasse (Ost) bleiben Teilstrecke 1.3 km
14:25	379.4 km	LINKS halten (Süd) auf örtliche Straße(n) Teilstrecke 10 m
14:25	379.5 km	Neuer Straßenname: Ab hier Winterthurerstrasse Teilstrecke 0.6 km
14:27	380.1 km	Neuer Straßenname: Ab hier örtliche Straße(n) Teilstrecke 20 m
14:27	380.1 km	LINKS abbiegen (Nordwest) auf örtliche Straße(n) Teilstrecke 0.3 km
14:28	380.4 km	59 Bei Eschenmosen / Sternwarte Bülach 536m, LINKS abbiegen (Nordost) auf Winterthurerstrasse Teilstrecke 0.4 km
14:28	380.7 km	Neuer Straßenname: Ab hier Bülacherstrasse Teilstrecke 0.4 km
14:29	381.1 km	LINKS abbiegen (Nord) auf Neuweg [Berghof] Teilstrecke 0.5 km
14:30	381.7 km	Weiter GERADEAUS auf Neuweg Teilstrecke 0.7 km
14:30	382.3 km	LINKS halten (Nordwest) auf 7 [Weiacherstrasse] und anschließend sofort RECHTS abbiegen (Ost) auf Kirchgasse Teilstrecke 0.4 km
14:32	382.8 km	60 Bei Rorbas, auf Kirchgasse (Ost) bleiben Teilstrecke 30 m
14:32	382.8 km	Neuer Straßenname: Ab hier Alte Brücke Teilstrecke 0.1 km
14:33	382.9 km	LINKS halten (Nord) auf Irchelstrasse Teilstrecke 4.4 km
14:38	387.4 km	Neuer Straßenname: Ab hier örtliche Straße(n) Teilstrecke 1.5 km
14:40	388.9 km	RECHTS halten (Ost) auf örtliche Straße(n) Teilstrecke 30 m
14:40	388.9 km	RECHTS halten (Ost) auf örtliche Straße(n) Teilstrecke 1.0 km
14:41	389.9 km	Neuer Straßenname: Ab hier Dorfstrasse Teilstrecke 0.4 km
14:42	390.2 km	61 Bei Berg am Irchel, auf Dorfstrasse (Nordost) bleiben Teilstrecke 0.1 km
14:42	390.4 km	LINKS abbiegen (Nord) auf Hauptstrasse Teilstrecke 0.4 km
14:43	390.8 km	LINKS abbiegen (Nordwest) auf Tuechstrasse Teilstrecke 0.6 km
14:45	391.3 km	LINKS abbiegen (West) auf Hauptstrasse Teilstrecke 0.7 km
14:46	392.0 km	Weiter GERADEAUS auf örtliche Straße(n) Teilstrecke 0.4 km

© 1988–2012 Microsoft Corporation und/oder deren Lieferanten. Alle Rechte vorbehalten. http://www.microsoft.com/germany/autoroute/ © 1984-2012 Tele Atlas. Alle Rechte vorbehalten. Data Source © 2012 Tele Atlas N.V. Dieses Produkt beinhaltet Kartendaten lizenziert von Ordnance Survey® mit Genehmigung des Controller of Her Majesty's Stationery Office. © Crown Copyright und/oder Datenbankrechte 2012. Alle Rechte vorbehalten. Lizenznummer 100025324. ©2012 NAVTEQ. Alle Rechte vorbehalten. NAVTEQ ON BOARD ist eine eingetragene Marke von NAVTEQ.

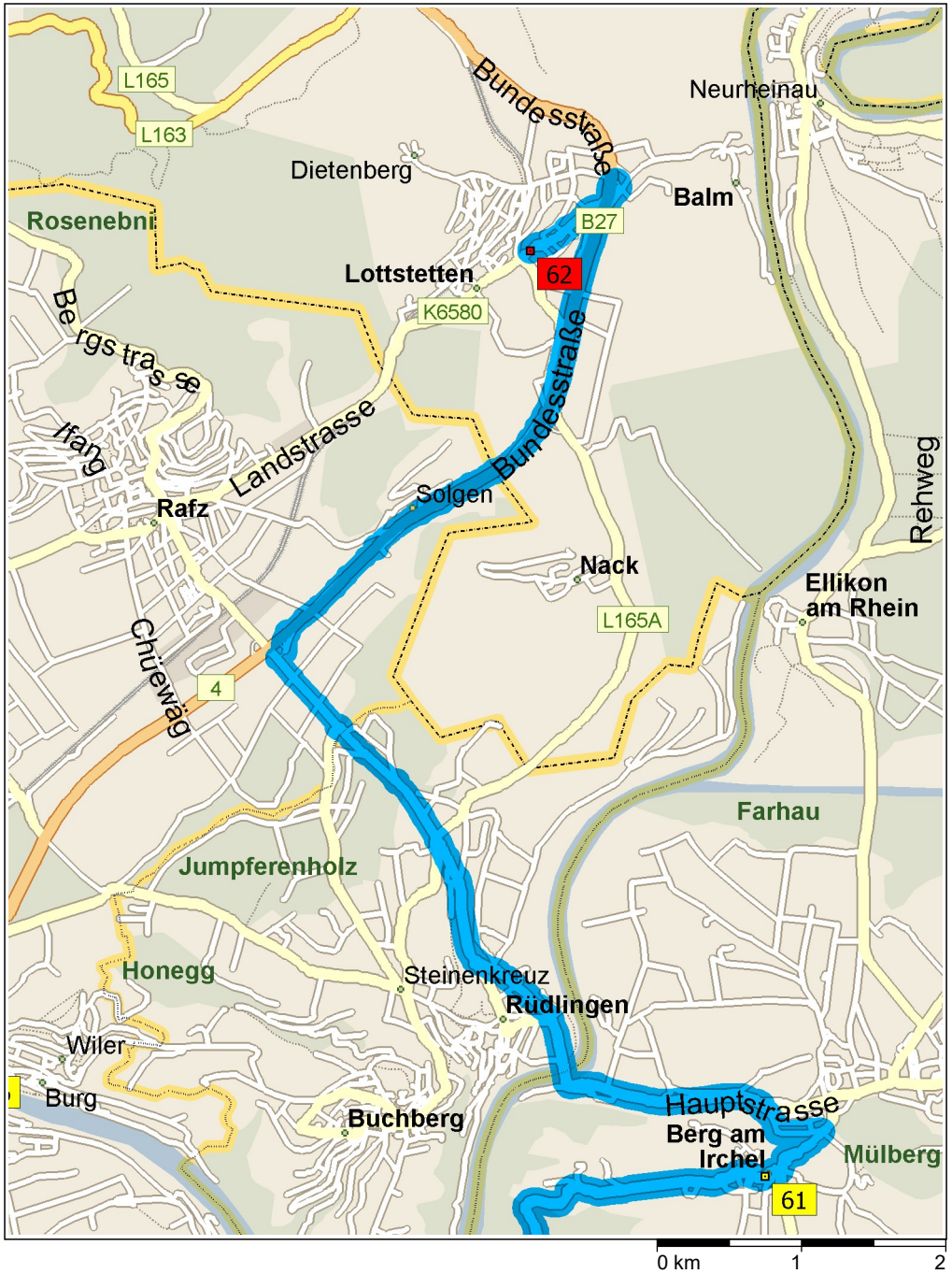

14:46	392.4 km	Weiter GERADEAUS auf Ziegelhütte Teilstrecke 0.1 km
14:47	392.5 km	Weiter GERADEAUS auf örtliche Straße(n) Teilstrecke 10 m
14:48	392.5 km	LINKS halten (West) auf örtliche Straße(n) Teilstrecke 0.4 km
14:48	392.9 km	RECHTS halten (Nord) auf örtliche Straße(n) Teilstrecke 0.3 km
14:48	393.2 km	LINKS halten (Nordwest) auf örtliche Straße(n) Teilstrecke 10 m
14:48	393.2 km	RECHTS halten (Nord) auf örtliche Straße(n) Teilstrecke 0.7 km
14:49	393.9 km	RECHTS halten (Nordwest) auf örtliche Straße(n) Teilstrecke 2.6 km
14:51	396.5 km	RECHTS abbiegen (Nordost) auf Auffahrt Teilstrecke 0.2 km Richtung 4 / Schaffhausen
14:51	396.7 km	RECHTS halten (Nordost) auf 4 [Schaffhauserstrasse] Teilstrecke 1.9 km
14:52	398.6 km	Ankunft in Deutschland
14:52	398.6 km	Neuer Straßenname: Ab hier B27 [Bundesstraße] Teilstrecke 2.2 km
14:54	400.8 km	RECHTS halten (Nordost) auf Auffahrt Teilstrecke 0.1 km Richtung Balm / Lottstetten-Nord
14:54	400.9 km	Neuer Straßenname: Ab hier Hauptstraße Teilstrecke 0.3 km
14:55	401.2 km	Neuer Straßenname: Ab hier K6580 [Hauptstraße] Teilstrecke 0.5 km
14:56	401.7 km	62 Ankunft Hotel Hirschen Garni / Lottstetten

© 1988–2012 Microsoft Corporation und/oder deren Lieferanten. Alle Rechte vorbehalten. http://www.microsoft.com/germany/autoroute/ © 1984-2012 Tele Atlas. Alle Rechte vorbehalten. Data Source © 2012 Tele Atlas N.V. Dieses Produkt beinhaltet Kartendaten lizenziert von Ordnance Survey® mit Genehmigung des Controller of Her Majesty's Stationery Office. © Crown Copyright und/oder Datenbankrechte 2012. Alle Rechte vorbehalten. Lizenznummer 100025324. ©2012 NAVTEQ. Alle Rechte vorbehalten. NAVTEQ ON BOARD ist eine eingetragene Marke von NAVTEQ.

Reiseübersicht

Gesamte Reisekosten	CHF 32.57
Entfernung	401.7 Kilometer
Reisedauer	7 Stunden, 56 Minuten
Fahrzeit	7 Stunden, 56 Minuten
Entfernung (Luftlinie) zwischen allen Haltepunkten	248.9 Kilometer

© 1988–2012 Microsoft Corporation und/oder deren Lieferanten. Alle Rechte vorbehalten. http://www.microsoft.com/germany/autoroute/ © 1984-2012 Tele Atlas. Alle Rechte vorbehalten. Data Source © 2012 Tele Atlas N.V. Dieses Produkt beinhaltet Kartendaten lizenziert von Ordnance Survey® mit Genehmigung des Controller of Her Majesty's Stationery Office. © Crown Copyright und/oder Datenbankrechte 2012. Alle Rechte vorbehalten. Lizenznummer 100025324. ©2012 NAVTEQ. Alle Rechte vorbehalten. NAVTEQ ON BOARD ist eine eingetragene Marke von NAVTEQ.

Streckenabschnittdetails

Von	Nach	Methode	Entfernung	Fahrzeit
Oberriet	Baldegg 536m	Schnellste	151.9 Kilometer	1 Stunde, 31 Minuten
Baldegg 536m	Höhtal 496m	Schnellste	6.3 Kilometer	14 Minuten
Höhtal 496m	Unterehrendingen	Schnellste	2.0 Kilometer	2 Minuten
Unterehrendingen	Lengnau	Schnellste	3.0 Kilometer	3 Minuten
Lengnau	Steinenbüel 558m	Schnellste	8.8 Kilometer	13 Minuten
Steinenbüel 558m	Villigen	Schnellste	8.9 Kilometer	10 Minuten
Villigen	Rotbergegg 599m	Schnellste	3.7 Kilometer	4 Minuten
Rotbergegg 599m	Besseberg 547m	Schnellste	1.0 Kilometer	Weniger als eine Minute.
Besseberg 547m	Bürerhorn 570m	Schnellste	4.5 Kilometer	5 Minuten
Bürerhorn 570m	Bürersteig / Bürensteig 550m	Schnellste	400 Meter	Weniger als eine Minute.
Bürersteig / Bürensteig 550m	Mönthal	Schnellste	2.4 Kilometer	3 Minuten
Mönthal	Egenwil	Schnellste	5.2 Kilometer	7 Minuten
Egenwil	Bözberg 569m	Schnellste	1.5 Kilometer	3 Minuten
Bözberg 569m	Untere Haldenstrasse 2, 5213 Vi...	Schnellste	6.6 Kilometer	8 Minuten
Untere Haldenstrasse 2, 5213 Vi...	Chillholz 649m	Schnellste	10.2 Kilometer	20 Minuten
Chillholz 649m	Staffelegg / Thalheim 659m	Schnellste	6.6 Kilometer	10 Minuten
Staffelegg / Thalheim 659m	Staffelegg / Densbüren 621m	Schnellste	0.6 Kilometer	Weniger als eine Minute.
Staffelegg / Densbüren 621m	Gehren 481m	Schnellste	4.6 Kilometer	6 Minuten
Gehren 481m	Obererlinsbach	Schnellste	1.9 Kilometer	3 Minuten
Obererlinsbach	Saalhöhe 779m	Schnellste	5.8 Kilometer	4 Minuten
Saalhöhe 779m	Oberhof	Schnellste	2.0 Kilometer	2 Minuten
Oberhof	Bänkerjoch 674m	Schnellste	3.8 Kilometer	5 Minuten
Bänkerjoch 674m	Wölflinswil	Schnellste	5.1 Kilometer	7 Minuten
Wölflinswil	Tannen (Kienberg) 671m	Schnellste	3.1 Kilometer	4 Minuten
Tannen (Kienberg) 671m	Kreuz Kienberg 626m	Schnellste	3.7 Kilometer	5 Minuten
Kreuz Kienberg 626m	Limperg / Buschberg 650m	Schnellste	3.9 Kilometer	6 Minuten
Limperg / Buschberg 650m	Wittnau	Schnellste	4.9 Kilometer	5 Minuten
Wittnau	Wolberg 555m	Schnellste	4.1 Kilometer	6 Minuten
Wolberg 555m	Frick	Schnellste	4.3 Kilometer	5 Minuten
Frick	Chaistenberg 475m	Schnellste	3.4 Kilometer	4 Minuten
Chaistenberg 475m	Kaistenbergstrasse, 5082 Kaisten	Schnellste	1.3 Kilometer	2 Minuten
Kaistenbergstrasse, 5082 Kaisten	Kaisten	Schnellste	0.5 Kilometer	1 Minute
Kaisten	Ittenthal	Schnellste	2.6 Kilometer	4 Minuten
Ittenthal	Schulstrasse, 5083 Ittenthal, Sch...	Schnellste	0.9 Kilometer	3 Minuten
Schulstrasse, 5083 Ittenthal, Sch...	Schinberg 560m	Schnellste	2.3 Kilometer	4 Minuten
Schinberg 560m	Sulzerberg	Schnellste	8.6 Kilometer	15 Minuten
Sulzerberg	Rheinsulz	Schnellste	4.1 Kilometer	6 Minuten
Rheinsulz	Hauptstrasse, 5326 Schwaderloch	Schnellste	5.5 Kilometer	4 Minuten
Hauptstrasse, 5326 Schwaderloch	Metteberberg / Mettauerberg 48...	Schnellste	2.2 Kilometer	6 Minuten
Metteberberg / Mettauerberg 48...	Bossenhus 517m	Schnellste	6.6 Kilometer	11 Minuten
Bossenhus 517m	Leibstadt	Schnellste	2.5 Kilometer	5 Minuten
Leibstadt	Koblenz	Schnellste	6.1 Kilometer	4 Minuten

© 1988–2012 Microsoft Corporation und/oder deren Lieferanten. Alle Rechte vorbehalten. http://www.microsoft.com/germany/autoroute/ © 1984-2012 Tele Atlas. Alle Rechte vorbehalten. Data Source © 2012 Tele Atlas N.V. Dieses Produkt beinhaltet Kartendaten lizenziert von Ordnance Survey® mit Genehmigung des Controller of Her Majesty's Stationery Office. © Crown Copyright und/oder Datenbankrechte 2012. Alle Rechte vorbehalten. Lizenznummer 100025324. ©2012 NAVTEQ. Alle Rechte vorbehalten. NAVTEQ ON BOARD ist eine eingetragene Marke von NAVTEQ.

Entfernung je Land/Provinz

Bundesland/Provinz	Entfernung	Fahrzeit
Deutschland	15.3 Kilometer	16 Minuten
Schweiz	384.0 Kilometer	7 Stunden, 34 Minuten

© 1988–2012 Microsoft Corporation und/oder deren Lieferanten. Alle Rechte vorbehalten. http://www.microsoft.com/germany/autoroute/ © 1984-2012 Tele Atlas. Alle Rechte vorbehalten. Data Source © 2012 Tele Atlas N.V. Dieses Produkt beinhaltet Kartendaten lizenziert von Ordnance Survey® mit Genehmigung des Controller of Her Majesty's Stationery Office. © Crown Copyright und/oder Datenbankrechte 2012. Alle Rechte vorbehalten. Lizenznummer 100025324. ©2012 NAVTEQ. Alle Rechte vorbehalten. NAVTEQ ON BOARD ist eine eingetragene Marke von NAVTEQ.