Klausen-Susten-Grimsel-Furka-Oberalp

426.4 Kilometer; 5 Stunden, 19 Minuten

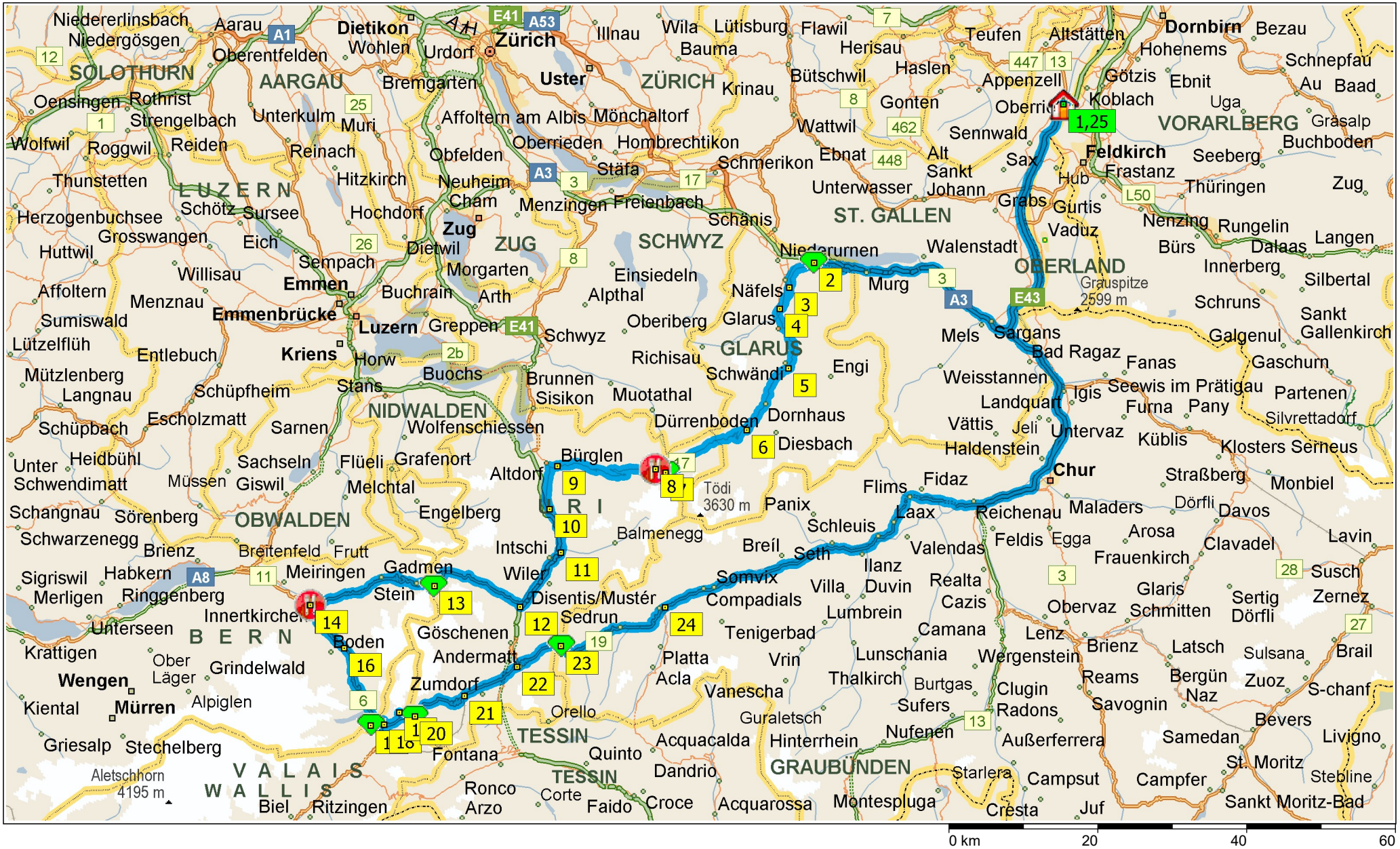

© 1988–2012 Microsoft Corporation und/oder deren Lieferanten. Alle Rechte vorbehalten. http://www.microsoft.com/germany/autoroute/ © 1984-2012 Tele Atlas. Alle Rechte vorbehalten. Data Source © 2012 Tele Atlas N.V. Dieses Produkt beinhaltet Kartendaten lizenziert von Ordnance Survey® mit Genehmigung des Controller of Her Majesty's Stationery Office. © Crown Copyright und/oder Datenbankrechte 2012. Alle Rechte vorbehalten. Lizenznummer 100025324. ©2012 NAVTEQ. Alle Rechte vorbehalten. NAVTEQ ON BOARD ist eine eingetragene Marke von NAVTEQ.

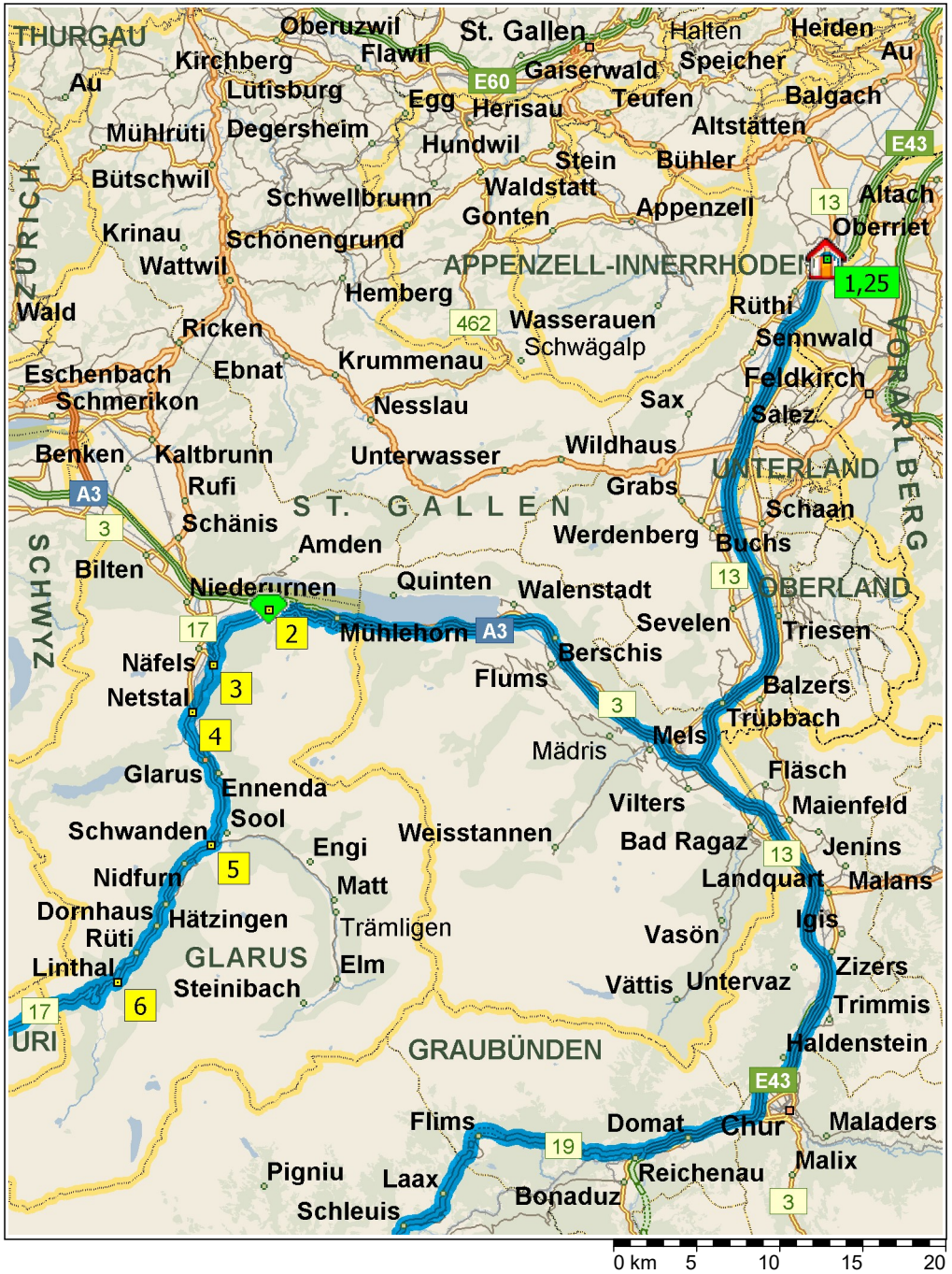

09:00	0.0 km	1 Abfahrt Oberriet SG auf Rheinstrasse (Ost) Teilstrecke 0.5 km
09:00	0.5 km	RECHTS abbiegen (Südwest) auf Auffahrt Teilstrecke 0.5 km Richtung Chur / Sargans
09:00	1.0 km	*Gebührenpflichtige Straße* Auffahren auf E43 [A13] Teilstrecke 33.5 km
09:18	34.5 km	*Gebührenpflichtige Straße* Ausfahrt 11, von Auffahrt [Sarganserland] (RECHTS) auf A3 fahren> Teilstrecke 24.6 km Richtung A3 / Mels / Zürich / Sargans
09:32	59.1 km	Ausfahrt 47, weiter RECHTS auf Auffahrt [Murg] Teilstrecke 0.7 km Richtung Murg / Kerenzerberg
09:32	59.8 km	Weiter GERADEAUS auf Auffahrt Teilstrecke 80 m
09:32	59.9 km	RECHTS abbiegen (West) auf 3 [Kerenzerbergstrasse] Teilstrecke 6.7 km
09:39	66.5 km	2 Bei Kerenzerberg, auf 3 [Hauptstrasse] (West) bleiben Teilstrecke 6.1 km
09:44	72.7 km	LINKS abbiegen (Süd) auf Vorderdorfstrasse Teilstrecke 0.3 km
09:45	73.0 km	3 Bei Mollis, auf Vorderdorfstrasse (West) bleiben Teilstrecke 0.3 km
09:47	73.3 km	LINKS abbiegen (Süd) auf Netstalerstrasse Teilstrecke 0.3 km
09:48	73.6 km	Neuer Straßenname: Ab hier Molliserstrasse Teilstrecke 0.1 km
09:48	73.8 km	Neuer Straßenname: Ab hier Feldbach [Molliserstrasse] Teilstrecke 0.1 km
09:49	73.9 km	Neuer Straßenname: Ab hier Molliserstrasse Teilstrecke 2.5 km
09:52	76.5 km	4 Bei Netstal, LINKS abbiegen (Süd) auf 17 [Kantonsstrasse] Teilstrecke 2.3 km
09:55	78.7 km	Im Kreisverkehr die Ausfahrt ZWEITE in Richtung 17 [Landstrasse] Teilstrecke 7.1 km
10:03	85.8 km	RECHTS abbiegen (Nord) auf örtliche Straße(n) Teilstrecke 20 m
10:04	85.8 km	RECHTS abbiegen (Ost) auf Blumengasse Teilstrecke 40 m
10:04	85.8 km	5 Bei Schwanden, West zurück zu Blumengasse Teilstrecke 40 m
10:04	85.9 km	LINKS abbiegen (Süd) auf örtliche Straße(n) Teilstrecke 20 m
10:05	85.9 km	RECHTS abbiegen (West) auf 17 [Hauptstrasse] Teilstrecke 10.7 km

© 1988–2012 Microsoft Corporation und/oder deren Lieferanten. Alle Rechte vorbehalten. http://www.microsoft.com/germany/autoroute/ © 1984-2012 Tele Atlas. Alle Rechte vorbehalten. Data Source © 2012 Tele Atlas N.V. Dieses Produkt beinhaltet Kartendaten lizenziert von Ordnance Survey® mit Genehmigung des Controller of Her Majesty's Stationery Office. © Crown Copyright und/oder Datenbankrechte 2012. Alle Rechte vorbehalten. Lizenznummer 100025324. ©2012 NAVTEQ. Alle Rechte vorbehalten. NAVTEQ ON BOARD ist eine eingetragene Marke von NAVTEQ.

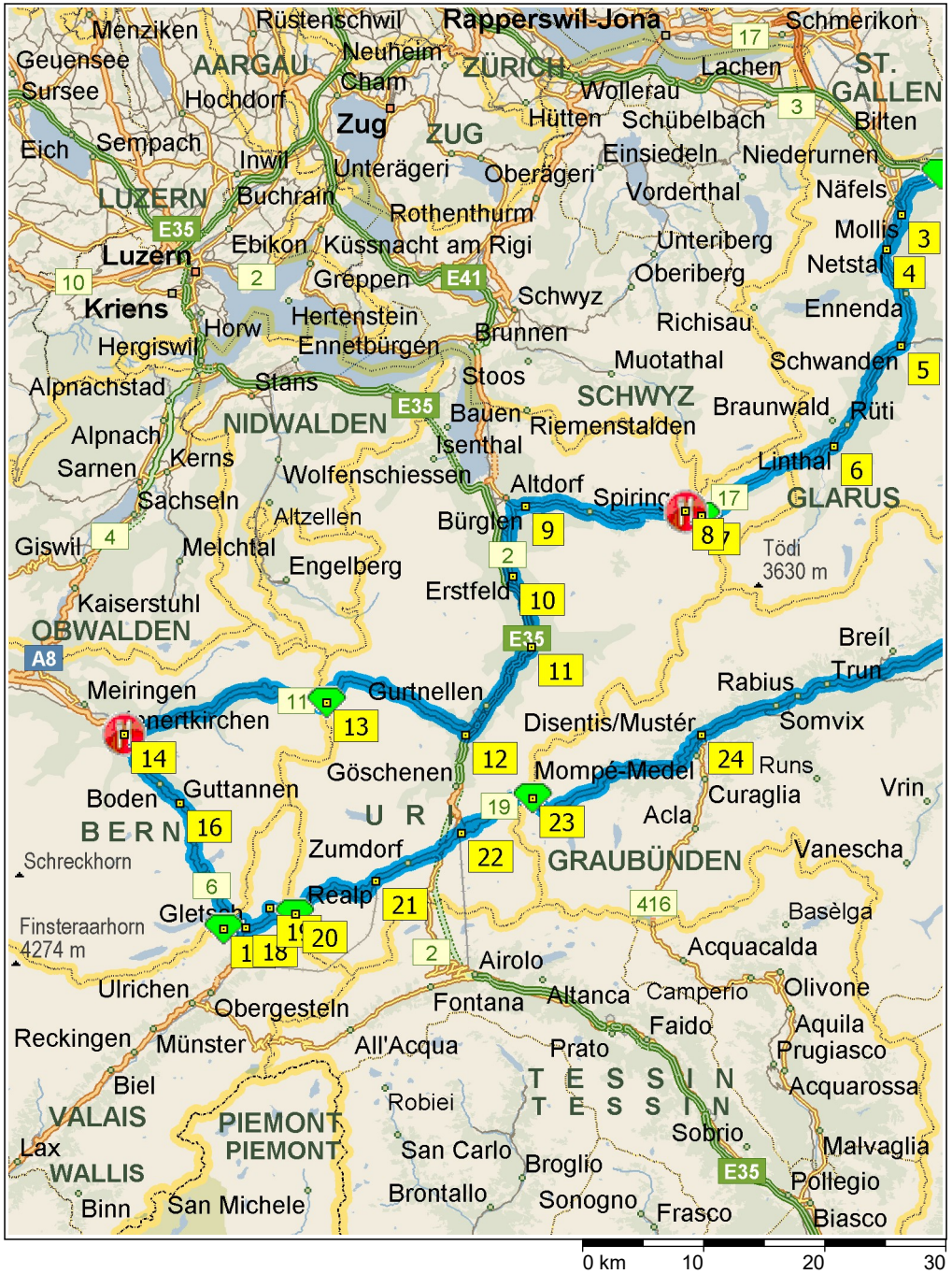

10:17	96.6 km	6 Bei Linthal, auf 17 [Altersheim] (Südwest) bleiben Teilstrecke 22.4 km
10:34	118.9 km	7 Bei Klausenpass, auf 17 [Klausenpass] (West) bleiben Teilstrecke 1.4 km
10:36	120.4 km	8 Bei Hotel Klausenpasshöhe, auf 17 [Klausenstrasse] (West) bleiben Teilstrecke 21.1 km
10:53	141.4 km	9 Bei Bürglen, auf 17 [Klausenstrasse] (Südwest) bleiben Teilstrecke 1.4 km
10:55	142.9 km	Im Kreisverkehr die Ausfahrt ZWEITE in Richtung 2 [Gotthardstrasse] Teilstrecke 0.5 km
10:56	143.3 km	Neuer Straßenname: Ab hier Gotthardstrasse Teilstrecke 0.1 km
10:56	143.4 km	Neuer Straßenname: Ab hier 2 [Gotthardstrasse] Teilstrecke 5.4 km
11:02	148.9 km	10 Bei Erstfeld, auf 2 [Gotthardstrasse] (Süd) bleiben Teilstrecke 6.7 km
11:09	155.5 km	11 Bei Amsteg, Nord zurück zu 2 [Gotthardstrasse] Teilstrecke 0.2 km
11:09	155.7 km	LINKS abbiegen (Südwest) auf örtliche Straße(n) Teilstrecke 0.2 km
11:10	155.9 km	Weiter GERADEAUS auf Auffahrt Teilstrecke 0.2 km Richtung Lugano / Gotthard
11:10	156.1 km	*Gebührenpflichtige Straße* Auffahren auf E35 [A2] Teilstrecke 9.4 km
11:15	165.5 km	Ausfahrt 39, weiter RECHTS auf Auffahrt [Wassen] Teilstrecke 0.2 km Richtung Interlaken / Sustenpass / Wassen
11:15	165.7 km	RECHTS abbiegen (Nordost) auf 2 [Gotthardstrasse] Teilstrecke 0.8 km Richtung Interlaken / Gotthard / Lugano / Wassen / Sustenpass
11:16	166.5 km	12 Bei Wassen, RECHTS abbiegen (Nordwest) auf 11 [Sustenstrasse] Teilstrecke 17.7 km
11:29	184.3 km	13 Bei Sustenpass, auf 11 [Scheitel Tunnel] (Südwest) bleiben Teilstrecke 27.8 km
11:50	212.0 km	14 Bei Hotel Hof Und Post/Innertkirchen, auf 11 [Sustenstrasse] (West) bleiben Teilstrecke 20 m
11:50	212.1 km	15 Bei Innertkirchen, LINKS abbiegen (Süd) auf 6 [Grimselstrasse] Teilstrecke 8.7 km

© 1988–2012 Microsoft Corporation und/oder deren Lieferanten. Alle Rechte vorbehalten. http://www.microsoft.com/germany/autoroute/ © 1984-2012 Tele Atlas. Alle Rechte vorbehalten. Data Source © 2012 Tele Atlas N.V. Dieses Produkt beinhaltet Kartendaten lizenziert von Ordnance Survey® mit Genehmigung des Controller of Her Majesty's Stationery Office. © Crown Copyright und/oder Datenbankrechte 2012. Alle Rechte vorbehalten. Lizenznummer 100025324. ©2012 NAVTEQ. Alle Rechte vorbehalten. NAVTEQ ON BOARD ist eine eingetragene Marke von NAVTEQ.

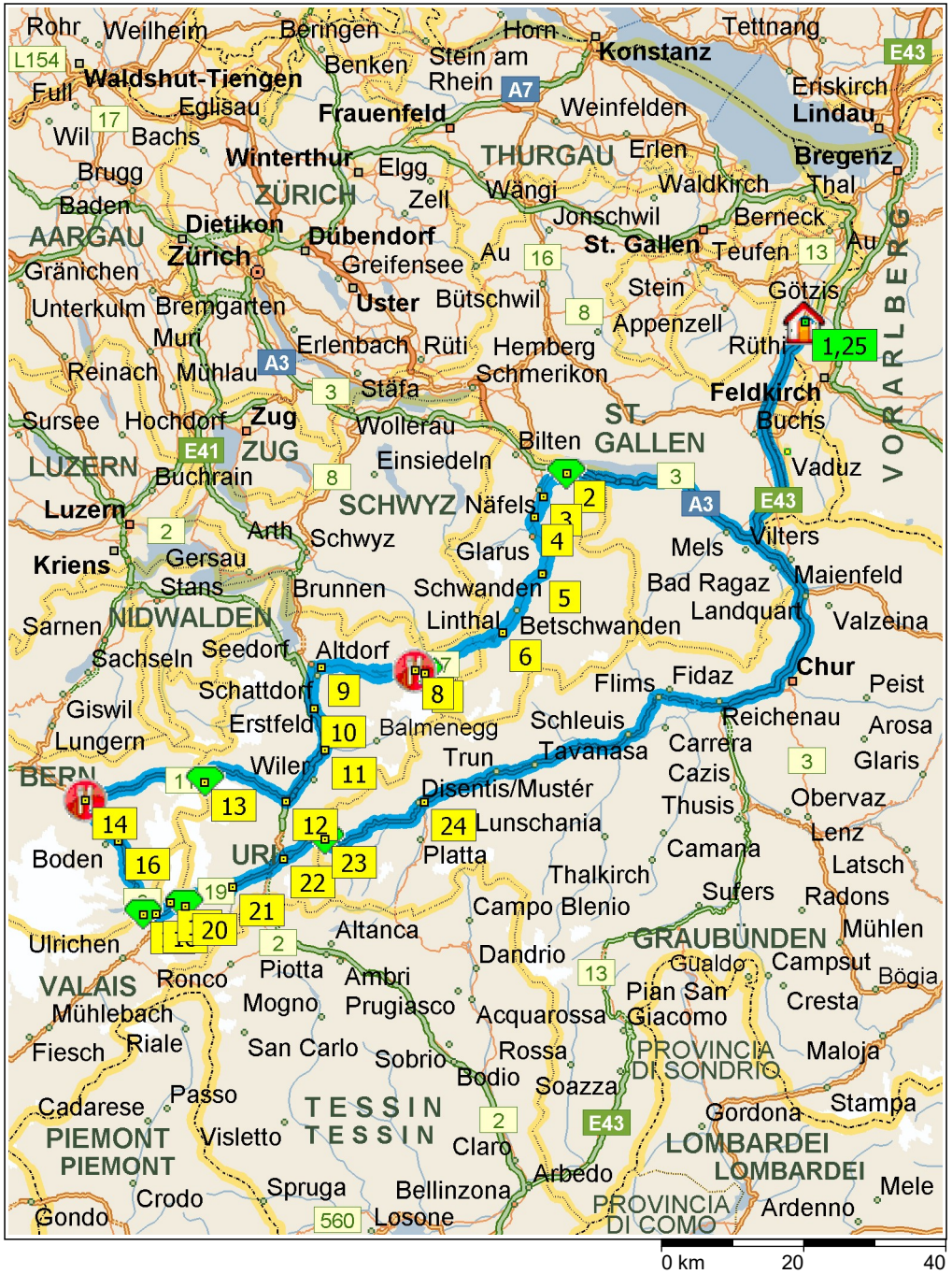

11:57	220.8 km	16 Bei Guttannen, auf 6 [Grimselstrasse] (Ost) bleiben Teilstrecke 17.7 km
12:09	238.4 km	17 Bei Grimselpass, auf 6 [Grimselpass] (Nordost) bleiben Teilstrecke 6.0 km
12:14	244.4 km	18 Bei Gletsch, LINKS abbiegen (Nordost) auf 19 [Furkastrasse] Teilstrecke 7.6 km
12:19	252.0 km	LINKS abbiegen (Nord) auf Belvédère Teilstrecke 50 m
12:20	252.1 km	19 Bei Belvédère (Furka), Ost zurück zu Belvédère Teilstrecke 50 m
12:20	252.1 km	LINKS abbiegen (Ost) auf 19 [Furkastrasse] Teilstrecke 2.7 km
12:23	254.9 km	20 Bei Furkapass, auf 19 [Furkapass] (Nordost) bleiben Teilstrecke 12.1 km
12:32	266.9 km	21 Bei Realp, auf 19 [Furkastrasse] (Nord) bleiben Teilstrecke 5.6 km
12:36	272.6 km	Im Kreisverkehr die Ausfahrt DRITTE in Richtung 19 [2] Teilstrecke 2.2 km
12:38	274.8 km	RECHTS abbiegen (Ost) auf 19 [Gotthardstrasse] Teilstrecke 0.7 km
12:38	275.5 km	22 Bei Andermatt, auf 19 [Gotthardstrasse] (Ost) bleiben Teilstrecke 0.4 km
12:39	275.9 km	Im Kreisverkehr die Ausfahrt ERSTE in Richtung 19 [Oberalpstrasse] Teilstrecke 10.7 km
12:47	286.6 km	23 Bei Oberalppass, auf 19 [Oberalppass] (Ost) bleiben Teilstrecke 20.8 km
13:04	307.4 km	24 Bei Disentis/Mustér, auf 19 [Via Alpsu] (Ost) bleiben Teilstrecke 40 m
13:04	307.4 km	LINKS abbiegen (Ost) auf 19 [Via Sursilvana] Teilstrecke 37.2 km
13:33	344.7 km	Im Kreisverkehr die Ausfahrt ZWEITE in Richtung 19 [Stradun Cantunal] Teilstrecke 13.8 km
13:43	358.4 km	Weiter GERADEAUS auf Auffahrt Teilstrecke 0.3 km Richtung Chur
13:43	358.8 km	*Gebührenpflichtige Straße* Auffahren auf E43 [A13] Teilstrecke 32.5 km
14:00	391.3 km	*Gebührenpflichtige Straße* Ausfahrt 11, weiter RECHTS auf Auffahrt [A13] Teilstrecke 34.0 km Richtung A13 / E43 / St. Gallen / München / Vaduz / Feldkirch / St. Margrethen

© 1988–2012 Microsoft Corporation und/oder deren Lieferanten. Alle Rechte vorbehalten. http://www.microsoft.com/germany/autoroute/ © 1984-2012 Tele Atlas. Alle Rechte vorbehalten. Data Source © 2012 Tele Atlas N.V. Dieses Produkt beinhaltet Kartendaten lizenziert von Ordnance Survey® mit Genehmigung des Controller of Her Majesty's Stationery Office. © Crown Copyright und/oder Datenbankrechte 2012. Alle Rechte vorbehalten. Lizenznummer 100025324. ©2012 NAVTEQ. Alle Rechte vorbehalten. NAVTEQ ON BOARD ist eine eingetragene Marke von NAVTEQ.

14:18	425.4 km	Ausfahrt 5, weiter RECHTS auf Auffahrt [Oberriet] Teilstrecke 0.4 km Richtung Rüthi / Oberriet / Meiningen
14:19	425.8 km	LINKS abbiegen (Nordwest) auf Rheinstrasse Teilstrecke 0.6 km Richtung Oberriet / Rüthi
14:19	426.4 km	25 Ankunft Oberriet SG

© 1988–2012 Microsoft Corporation und/oder deren Lieferanten. Alle Rechte vorbehalten. http://www.microsoft.com/germany/autoroute/ © 1984-2012 Tele Atlas. Alle Rechte vorbehalten. Data Source © 2012 Tele Atlas N.V. Dieses Produkt beinhaltet Kartendaten lizenziert von Ordnance Survey® mit Genehmigung des Controller of Her Majesty's Stationery Office. © Crown Copyright und/oder Datenbankrechte 2012. Alle Rechte vorbehalten. Lizenznummer 100025324. ©2012 NAVTEQ. Alle Rechte vorbehalten. NAVTEQ ON BOARD ist eine eingetragene Marke von NAVTEQ.

Reiseübersicht

Gesamte Reisekosten	CHF 33.25
Entfernung	426.4 Kilometer
Reisedauer	5 Stunden, 19 Minuten
Fahrzeit	5 Stunden, 19 Minuten
Entfernung (Luftlinie) zwischen allen Haltepunkten	289.9 Kilometer

Streckenabschnittdetails

Von	Nach	Methode	Entfernung	Fahrzeit
Oberriet SG	Kerenzerberg	Schnellste	66.5 Kilometer	39 Minuten
Kerenzerberg	Mollis	Schnellste	6.5 Kilometer	6 Minuten
Mollis	Netstal	Schnellste	3.5 Kilometer	6 Minuten
Netstal	Schwanden	Schnellste	9.4 Kilometer	12 Minuten
Schwanden	Linthal	Schnellste	10.7 Kilometer	13 Minuten
Linthal	Klausenpass	Schnellste	22.4 Kilometer	17 Minuten
Klausenpass	Hotel Klausenpasshöhe	Schnellste	1.4 Kilometer	1 Minute
Hotel Klausenpasshöhe	Bürglen	Schnellste	21.1 Kilometer	17 Minuten
Bürglen	Erstfeld	Schnellste	7.4 Kilometer	8 Minuten
Erstfeld	Amsteg	Schnellste	6.7 Kilometer	6 Minuten
Amsteg	Wassen	Schnellste	11.0 Kilometer	7 Minuten
Wassen	Sustenpass	Schnellste	17.7 Kilometer	12 Minuten
Sustenpass	Hotel Hof Und Post/Innertkirchen	Schnellste	27.8 Kilometer	20 Minuten
Hotel Hof Und Post/Innertkirchen	Innertkirchen	Schnellste	20 Meter	Weniger als eine Minute.
Innertkirchen	Guttannen	Schnellste	8.7 Kilometer	6 Minuten
Guttannen	Grimselpass	Schnellste	17.7 Kilometer	12 Minuten
Grimselpass	Gletsch	Schnellste	6.0 Kilometer	4 Minuten
Gletsch	Belvédère (Furka)	Schnellste	7.7 Kilometer	6 Minuten
Belvédère (Furka)	Furkapass	Schnellste	2.8 Kilometer	2 Minuten
Furkapass	Realp	Schnellste	12.1 Kilometer	8 Minuten
Realp	Andermatt	Schnellste	8.5 Kilometer	6 Minuten
Andermatt	Oberalppass	Schnellste	11.1 Kilometer	8 Minuten
Oberalppass	Disentis/Mustér	Schnellste	20.8 Kilometer	17 Minuten
Disentis/Mustér	Oberriet SG	Schnellste	119.0 Kilometer	1 Stunde, 14 Minuten

Entfernung je Land/Provinz

Bundesland/Provinz	Entfernung	Fahrzeit
Schweiz	426.4 Kilometer	5 Stunden, 19 Minuten

© 1988–2012 Microsoft Corporation und/oder deren Lieferanten. Alle Rechte vorbehalten. http://www.microsoft.com/germany/autoroute/ © 1984-2012 Tele Atlas. Alle Rechte vorbehalten. Data Source © 2012 Tele Atlas N.V. Dieses Produkt beinhaltet Kartendaten lizenziert von Ordnance Survey® mit Genehmigung des Controller of Her Majesty's Stationery Office. © Crown Copyright und/oder Datenbankrechte 2012. Alle Rechte vorbehalten. Lizenznummer 100025324. ©2012 NAVTEQ. Alle Rechte vorbehalten. NAVTEQ ON BOARD ist eine eingetragene Marke von NAVTEQ.